



ОТЧЕТ № 46-УН2/62к-20-2

ОТЧЕТ ПО ОЦЕНКЕ СПРАВЕДЛИВОЙ СТОИМОСТИ ПРАВА АРЕНДЫ
ЗЕМЕЛЬНОГО УЧАСТКА, РАСПОЛОЖЕННОГО ПО АДРЕСУ: РЕСПУБЛИКА
КОМИ, ГОРОД СЫКТЫВКАР, УЛИЦА КИРОВА, ДОМ 45, КАДАСТРОВЫЙ
НОМЕР 11:05:0107002:20, ПЛОЩАДЬЮ 2 059 КВ. М. ИЗ ДОГОВОРА №01/15-32
АРЕНДЫ ЗЕМЕЛЬНОГО УЧАСТКА ОТ 27.01.2015Г.

РАБОТА ВЫПОЛНЕНА ПО СОСТОЯНИЮ НА 12 февраля 2021 г.

ДАТА СОСТАВЛЕНИЯ ОТЧЕТА 12 февраля 2021 г.

ЗАКАЗЧИК: ООО УК «Надежное управление» Д.У.
ЗПИФ недвижимости «Уральская недвижимость 2»

ОЦЕНЩИК: ООО «ОБИКС»



МОСКВА
Февраль 2021 г.



125212, Москва, ул. Адмирала Макарова, д. 8
тел.: (495) 380 11 38, 411 22 14
факс: (495) 380 11 38
e-mail: info@obiks.ru
www.obiks.ru

ОЦЕНКА БИЗНЕСА И КОНСАЛТИНГ

В ООО УК "Надежное управление" Д.У. ЗПИФ недвижимости "Уральская
недвижимость 2".

В соответствии с приложением № 46-УН2/62к-20-2 от 12 февраля 2021 года к договору № УН2-О/2015-ОБИКС об оказании услуг по оценке от 29.09.2015 г. определена справедливая стоимость в соответствии с МСФО 13 (в смысле рыночной согласно 135 ФЗ ст.7 и стандартов оценки ФСО 1-3) Право аренды земельного участка, расположенного по адресу: Республика Коми, город Сыктывкар, улица Кирова, дом 45, кадастровый номер 11:05:0107002:20, площадью 2 059 кв. м. из Договора №01/15-32 аренды земельного участка от 27.01.2015г.; которая, составляет округленно, без НДС:

959 000 (Девятьсот пятьдесят девять тысяч) рублей.

Выводы, содержащиеся в нашем отчете, основаны на расчетах, заключениях и иной информации, приобретенной в результате исследования рынка, на нашем опыте и профессиональных знаниях, а также на информации, полученной нами в ходе деловых встреч.

Аудит в задачи данной работы не входил, представленная документация была признана верной со слов Заказчика, ответственности за ее достоверность Исполнитель не несет.

Отдельные части настоящей работы не могут трактоваться вне данного отчета, а только в контексте полного его содержания. При этом необходимо принимать во внимание все содержащиеся там допущения и ограничения. Методика расчетов и источники информации приведены в письменном отчете.

С уважением,
Генеральный директор ООО «ОБИКС»
12 февраля 2021 г.



Слуцкий Д.Е.

Оглавление

1. РЕЗЮМЕ ОТЧЕТА.....	4
1.2. РЕЗУЛЬТАТЫ РАСЧЕТА	4
1.1. ОСНОВНЫЕ ФАКТЫ И ВЫВОДЫ	4
1.3. ЗАДАНИЕ НА ОЦЕНКУ	5
1.4. СВЕДЕНИЯ О ЗАКАЗЧИКЕ ОЦЕНКИ И ОБ ИСПОЛНИТЕЛЕ.....	5
1.5. ДОПУЩЕНИЯ И ОГРАНИЧИВАЮЩИЕ УСЛОВИЯ	6
1.6. СЕРТИФИКАЦИЯ ОЦЕНКИ	7
1.7. ОПРЕДЕЛЕНИЕ ВИДА СТОИМОСТИ.....	8
1.8. ПРИМЕНЯЕМЫЕ СТАНДАРТЫ И ПРАВИЛА	9
1.9. ИСТОЧНИКИ ИНФОРМАЦИИ	9
1.10. ОСНОВНЫЕ ПОНЯТИЯ И ОПРЕДЕЛЕНИЯ.....	10
1.11. ПРОЦЕСС ОЦЕНКИ	13
2. ОПИСАНИЕ ОБЪЕКТА ОЦЕНКИ	16
2.1. ОПИСАНИЕ МЕСТОПОЛОЖЕНИЯ	16
3. ЭКОНОМИЧЕСКИЙ ОБЗОР.....	21
3.1. ИНФОРМАЦИЯ О СОЦИАЛЬНО-ЭКОНОМИЧЕСКОМ ПОЛОЖЕНИИ РОССИИ	21
3.3. ОБЗОР РЫНКА КОММЕРЧЕСКИХ ЗЕМЕЛЬНЫХ УЧАСТКОВ В Г. СЫКТЫВКАР	25
4. АНАЛИЗ НАИБОЛЕЕ ЭФФЕКТИВНОГО ИСПОЛЬЗОВАНИЯ ОБЪЕКТА ОЦЕНКИ	26
5. ОБЩАЯ МЕТОДИКА ВЫПОЛНЕНИЯ РАБОТЫ	28
5.1. СРАВНИТЕЛЬНЫЙ ПОДХОД	28
5.2. ДОХОДНЫЙ ПОДХОД	33
5.3. ЗАТРАТНЫЙ ПОДХОД.....	37
6. ОПРЕДЕЛЕНИЕ СПРАВЕДЛИВОЙ СТОИМОСТИ ЗЕМЕЛЬНОГО УЧАСТКА.....	38
6.1. СРАВНИТЕЛЬНЫЙ ПОДХОД	38
6.2. ДОХОДНЫЙ ПОДХОД	44
7.3. ЗАТРАТНЫЙ ПОДХОД.....	46
7. СОГЛАСОВАНИЕ РЕЗУЛЬТАТОВ ОЦЕНКИ И ИТОГОВАЯ СТОИМОСТЬ.....	47
8. ЗАЯВЛЕНИЕ О КАЧЕСТВЕ ОЦЕНКИ	49
ПРИЛОЖЕНИЕ 1. ДОКУМЕНТЫ, ИСПОЛЬЗОВАННЫЕ В РАБОТЕ	50
ПРИЛОЖЕНИЕ 2. ДОКУМЕНТЫ, ПРЕДОСТАВЛЕННЫЕ ЗАКАЗЧИКОМ	52
ПРИЛОЖЕНИЕ 3. ДОКУМЕНТЫ ОЦЕНЩИКА	59

1. РЕЗЮМЕ ОТЧЕТА

1.2. РЕЗУЛЬТАТЫ РАСЧЕТА

Состояние объекта оценки	Пригодное для эксплуатации, в соответствии с целевым назначением
Характеристика местоположения, транспортная доступность	Транспортная доступность хорошая
Наилучшее и наиболее эффективное использование объекта оценки	Текущее использование
Затратный подход	Не применялся
Сравнительный подход	994 000 (Девятьсот девяносто четыре тысячи) рублей
Доходный подход	800 000 (восемьсот тысяч) рублей.
Справедливая стоимость права аренды объекта оценки	897 000 (Восемьсот девяносто семь тысяч) рублей.

1.1. ОСНОВНЫЕ ФАКТЫ И ВЫВОДЫ

Объект оценки	Право аренды земельного участка, расположенного по адресу: Республика Коми, город Сыктывкар, улица Кирова, дом 45, кадастровый номер 11:05:0107002:20, площадью 2 059 кв. м. из Договора №01/15-32 аренды земельного участка от 27.01.2015г.
Вид права	Право аренды
Правообладатель (правообладатели):	Оценке подлежит право аренды на объект оценки. Общая долевая собственность. Право аренды принадлежит владельцам инвестиционных паев Закрытого паевого инвестиционного фонда недвижимости «Уральская недвижимость 2», находящегося в доверительном управлении ООО УК «Надежное управление». Право подтверждено Договором аренды земельного участка № 01/15-32 от 27.01.2015 г.
Документы-основания	Договор аренды земельного участка № 01/15-32 от 27.01.2015 г.
Ограничение (обременение права):	Доверительное управление
Наилучшее и наиболее эффективное использование земельного участка:	Текущее использование

1.3. ЗАДАНИЕ НА ОЦЕНКУ

Основание для проведения оценки	Приложение № 46-УН2/62к-20-2 от 12 февраля 2021 г. к договору № УН2-О/2015-ОБИКС об оказании услуг по оценке от 29.09.2015 г.
Объект оценки	Право аренды земельного участка, расположенного по адресу: Республика Коми, город Сыктывкар, улица Кирова, дом 45, кадастровый номер 11:05:0107002:20, площадью 2 059 кв. м. из Договора №01/15-32 аренды земельного участка от 27.01.2015г.
Цель оценки	Определение справедливой стоимости объекта оценки, в соответствии с МСФО 13, утвержденными комиссией в Лондоне
Вид стоимости	Справедливая стоимость
Предполагаемое использование результатов оценки и связанные с этим ограничения	Для отражения справедливой стоимости объекта оценки, в соответствии с МСФО 13, утвержденными комиссией в Лондоне, включенного в состав имущества фонда
Имущественные права на объекты оценки	Оценке подлежит право аренды на объект оценки. Общая долевая собственность. Право аренды принадлежит владельцам инвестиционных паев Закрытого паевого инвестиционного фонда недвижимости «Уральская недвижимость 2», находящегося в доверительном управлении ООО УК «Надежное управление». Право подтверждено Договором аренды земельного участка № 01/15-32 от 27.01.2015 г.
Балансовая (остаточная) стоимость объекта	н/д
Дата оценки	12 февраля 2021 г.
Срок проведения оценки	С 12 февраля 2021 г. по 12 февраля 2021 г.
Дата составления отчета	12 февраля 2021 г

1.4 СВЕДЕНИЯ О ЗАКАЗЧИКЕ ОЦЕНКИ И ОБ ИСПОЛНИТЕЛЕ

Заказчик	ООО УК «Надежное управление» Д.У. ЗПИФ недвижимости «Уральская недвижимость 2» ИНН / КПП 7723625776 / 772501001 Местонахождение: РФ, 115432, г. Москва, пр-кт Андропова, д.18, корп.1, пом.VI р/с 40701810500000000234 в ПАО «МТС-Банк» г. Москва к/с 30101810600000000232 БИК 044525232 Тел. (495) 58-58-124
Исполнитель	ООО «ОБИКС» в лице генерального директора Слуцкого Даниила Евгеньевича. Юридический адрес: 125212, г. Москва, ул. Адмирала Макарова, д.8, стр.1. Почтовый адрес: 125212, г. Москва, ул. Адмирала Макарова, д.8, стр.1. ИНН 7732504030 КПП 774301001, р/с 40702810203000370774, Банк АКБ «РосЕвроБанк», к/с 30101810800000000777, БИК 044585777, ОГРН 1057746429696, от 15 марта 2005 г. телефон (495) 380-11-38, (495) 411-22-14.
Адрес Исполнителя	125212, г. Москва, ул. Адмирала Макарова, д.8, стр.1.
Сведения о независимом оценщике	Круглов Николай Терентьевич, являющийся членом НП «Саморегулируемая организация Ассоциации российских магистров оценки», расположенной по адресу: г. Москва, ул. Ленинская слобода, д. 26, гражданская (профессиональная) ответственность которого застрахована в ООО «Абсолют Страхование» Полис №022-073-005152/20 от 03.06.2020 г. Срок действия с 18.06.2020 по 17.06.2021 г., страховая сумма 30 000 000 (Тридцать миллионов) рублей срок действия. Квалификационный аттестат в области оценочной деятельности №002912-1 от 02/02/2018 г.
Гарантии Исполнителя	Исполнитель гарантирует, что в отношении него и его работников со стороны саморегулируемых организаций оценщиков не применялись в течение двух лет в количестве двух и более раз меры дисциплинарного

	<p>воздействия, не имеется неснятых или непогашенных мер дисциплинарного воздействия, предусмотренных Федеральным законом "Об оценочной деятельности в Российской Федерации", а также внутренними документами саморегулируемых организаций оценщиков.</p> <p>Исполнитель гарантирует, что стаж осуществления оценочной деятельности его работников (оценщиков по настоящему приложению) составляет не менее трех лет</p>
--	--

1.5 ДОПУЩЕНИЯ И ОГРАНИЧИВАЮЩИЕ УСЛОВИЯ

При выполнении настоящей работы Оценщик исходил из следующих допущений и ограничений:

- Настоящий Отчет, включая содержащиеся в нем выводы и заключения о стоимости, достоверен лишь в полном объеме и лишь с учетом указанных в нем целей, любое использование отдельных его частей без их взаимосвязи не допускается. Ни Заказчик, ни Оценщик не могут использовать Отчет (или какую-либо его часть) иначе, чем это предусмотрено договором об оценке.
- Оценщик не несет ответственности за юридическое описание прав на оцениваемую собственность. Оценщик использует предоставленные ему правоустанавливающие и правоподтверждающие документы без проведения юридической экспертизы данных документов и анализа срока их действия.
- Оценщик не проводит дополнительного анализа с целью выявления возможных обременений в отношении объекта оценки. Поэтому для целей данного отчета Оценщик исходит из предположения, что по состоянию на дату оценки объект оценки не имеет каких-либо форм ограничений. Оцениваемые права собственности рассматриваются свободными от каких-либо претензий или ограничений, кроме ограничений, оговоренных в Отчете.
- Оценщик предполагает отсутствие каких-либо скрытых факторов, влияющих на результаты оценки. Оценщик не несет ответственности ни за наличие таких скрытых факторов, ни за необходимость выявления таковых. На Исполнителе не лежит ответственность за последствия, возникшие при обнаружении подобных факторов.
- Предполагается, что информация, полученная от Заказчика или сторонних специалистов, является надежной и достоверной. Тем не менее, Оценщик не может гарантировать абсолютную точность информации, предоставленной другими сторонами, поэтому в Отчете содержатся ссылки на источник информации.
- Предполагается, что данные о площадях и размерах объектов недвижимости, а также о технических характеристиках иного имущества, предоставленные Исполнителю, являются достоверными. В случае отсутствия технико-экономических, функциональных и иных показателей объекта недвижимости Оценщик определяет данные показатели на основе типовых проектов, нормативных сборников по строительству и не несет ответственности за возможные изменения проектных данных.

- Оценщик не несет ответственности за изменение рыночных условий и не дает никаких обязательств по исправлению данного Отчета с тем, чтобы отразить события или изменяющиеся условия, происходящие после даты оценки.
- Мнение Оценщика относительно стоимости объекта оценки действительно только на дату определения стоимости объекта оценки. Оценщик не принимает на себя никакой ответственности за изменение экономических, юридических и иных факторов, которые могут возникнуть после этой даты и повлиять на рыночную ситуацию, а, следовательно, и на рыночную стоимость объекта.
- Отчет об оценке содержит профессиональное мнение Оценщика относительно стоимости объекта оценки и не является гарантией того, что всякие сделки с объектом оценки будут осуществлены по цене, равной стоимости, указанной в Отчете.
- Итоговая величина стоимости объекта оценки, указанная в Отчете об оценке, может быть признана рекомендуемой для целей совершения сделки с объектом оценки, если с даты составления Отчета до даты совершения сделки с объектом оценки или даты представления публичной оферты прошло не более 6 месяцев.
- Данный Отчет не подлежит тиражированию либо полному или частичному воспроизведению и распространению без письменного согласия Оценщика.

1.6 СЕРТИФИКАЦИЯ ОЦЕНКИ

Оценщик настоящим удостоверяет, что в соответствии с имеющимися у него данными:

- Факты, изложенные в настоящем Отчете, верны и соответствуют действительности.
- Сделанный анализ, высказанные мнения и полученные выводы принадлежат самому Исполнителю и действительны строго в пределах ограничительных условий и допущений, являющихся частью настоящего Отчета.
- Оценщик не имеет ни в настоящем, ни в будущем какого-либо интереса в объектах оцениваемой собственности, а также не имеет личной заинтересованности и предубеждения в отношении вовлеченных сторон.
- Вознаграждение Исполнителю не зависит от итоговой оценки стоимости, а также тех событий, которые могут наступить в результате использования Заказчиком или третьими сторонами выводов и заключений, содержащихся в Отчете.
- Оценка произведена в соответствии с Международным стандартом финансовой отчетности (IFRS) 13 «Оценка справедливой стоимости».
- Настоящий Отчет составлен согласно требованиям Закона РФ «Об оценочной деятельности в Российской Федерации», Международными стандартами оценки Международного комитета по стандартам оценки имущества, Федеральными стандартами оценки ФСО № 1, ФСО № 2 и ФСО № 3,

утвержденными приказами МЭРТ РФ, Стандартами и правилами оценочной деятельности НП СРО «АРМО», Кодексом профессиональной этики Оценщика НП СРО «АРМО».

Рыночная стоимость признается действительной на дату определения стоимости – 12 февраля 2021 г.

1.7. ОПРЕДЕЛЕНИЕ ВИДА СТОИМОСТИ

Для целей настоящего Отчета определяется справедливая стоимость в смысле рыночной стоимости согласно Федеральному закону «Об оценочной деятельности в Российской Федерации» от 29 июля 1998 г. № 135-ФЗ и Федеральном стандарте оценки «Цель оценки и виды стоимости» (ФСО № 2).

Рыночная стоимость объекта оценки – наиболее вероятная цена, по которой объект оценки может быть отчужден на дату оценки на открытом рынке в условиях конкуренции, когда стороны сделки действуют разумно, располагая всей необходимой информацией, а на величине цены сделки не отражаются какие-либо чрезвычайные обстоятельства, то есть когда:

- одна из сторон сделки не обязана отчуждать объект оценки, а другая сторона не обязана принимать исполнение;
 - стороны сделки хорошо осведомлены о предмете сделки и действуют в своих интересах;
 - объект оценки представлен на открытом рынке посредством публичной оферты, типичной для аналогичных объектов оценки;
 - цена сделки представляет собой разумное вознаграждение за объект оценки и принуждения к совершению сделки в отношении сторон сделки с чьей-либо стороны не было;
 - платеж за объект оценки выражен в денежной форме.
- Рыночная стоимость объекта оценки – наиболее вероятная цена, по которой объект оценки может быть отчужден на дату оценки на открытом рынке в условиях конкуренции, когда стороны сделки действуют разумно, располагая всей необходимой информацией, а на величине цены сделки не отражаются какие-либо чрезвычайные обстоятельства, то есть когда:
- одна из сторон сделки не обязана отчуждать объект оценки, а другая сторона не обязана принимать исполнение;
 - стороны сделки хорошо осведомлены о предмете сделки и действуют в своих интересах;
 - объект оценки представлен на открытом рынке посредством публичной оферты, типичной для аналогичных объектов оценки;
 - цена сделки представляет собой разумное вознаграждение за объект оценки и принуждения к совершению сделки в отношении сторон сделки с чьей-либо стороны не было;
 - платеж за объект оценки выражен в денежной форме.

1.8 ПРИМЕНЯЕМЫЕ СТАНДАРТЫ И ПРАВИЛА

Работа проведена в соответствии со следующими стандартами:

1. Международный стандарт финансовой отчетности (IFRS) 13 "Оценка справедливой стоимости" (ред. от 17.12.2014) (введен в действие на территории Российской Федерации Приказом Минфина России от 18.07.2012 N 106н)
2. ФСО №1 «Общие понятия оценки, подходы к оценке и требования к проведению оценки», утверждёнными приказом МЭРТ РФ от 20.05.15 г. №297.
3. ФСО №2 «Цель оценки и виды стоимости» утвержденные приказом МЭРТ РФ от 20.05.15 г. №298.
4. ФСО №3 «Требования к отчету об оценке» утвержденными приказом МЭРТ РФ от 20.05.15 г. №299.
5. Международные стандарты оценки (МСО), издание Комитета по международным стандартам оценки, 2005 г. (International Valuation Standards (IVS), International Valuation Standards Committee (IVSC), Seventh Edition, 2005).
6. Стандарты и правила оценочной деятельности НП СРО «АРМО», Кодекс профессиональной этики Оценщика НП СРО «АРМО».

1.9. ИСТОЧНИКИ ИНФОРМАЦИИ

Нормативно-правовые акты:

- Гражданский кодекс Российской Федерации (часть первая) от 30.11.1994 N 51-ФЗ.
- Федеральный закон "Об оценочной деятельности в Российской Федерации" N 135-ФЗ.

Учебная литература, монографии, методические материалы:

- Справочник оценки недвижимости-2018. Земельные участки, Том 1-2. (Нижний Новгород 2018 под ред. Лейфера Л.А)
- Грибовский С.В., Иванова Е.Н., Львов Д.С., Медведева О.Е. Оценка стоимости недвижимости. – М.: Интерреклама, 2003.
- Оценка недвижимости: Учебник / Под ред. А.Г. Грязновой, М.А. Федотовой. – М.: Финансы и статистика, 2005.
- Гранова И.В. Оценка недвижимости. – СПб, 2001.
- Кирсанов А.Р. Права на недвижимое имущество и сделки с ним, подлежащие государственной регистрации. - М., 2001.
- Оценка справедливой (рыночной) стоимости недвижимости / Под ред. В. Рутгайзера. - М., Альпина Бизнес Букс, 2004; изд-во «Дело», 1998.
- Наназашвили И.Х., Литовченко В.А. Оценка недвижимости. - М.: Архитектура-С, 2005.

– Каминский А.В., Страхов Ю.И., Трейгер Е.М. Анализ практики оценки недвижимости / Международная академия оценки и консалтинга. -- М., 2005.

– Бейлезон Ю.В. Основы оценки недвижимости / Конспект лекций по основным принципам оценки технического состояния зданий и сооружений.

– Сборники укрупненных показателей восстановительной стоимости зданий и сооружений для переоценки основных фондов, утверждены Государственным комитетом Совета Министров СССР по делам строительства в 1970-1971 г.

1.9.1. Периодическая информация, информация Интернет-сайтов:

- Ежемесячный информационно-аналитический бюллетень RWAY.
- Печатные издания: «Недвижимость & Цены», «Коммерсант», «Сделка», «Из рук в руки».
- Данные компаний «ИНКОМ-недвижимость», «МИАН», «МИЭЛЬ–недвижимость».
- Информационные ресурсы сети Internet: www.apex-realty.ru, www.arendator.ru, www.appraiser.ru, www.blackwood.ru, www.rway.ru, www.realtor.ru, www.realty21.ru, www.dm-realty.ru, www.747.ru, www.rientel.ru, www.arenduem.ru и другие специализированные Интернет-сайты.

1.9.2. Документы, полученные от Заказчика:

Данные, предоставленные Заказчиком и устанавливающие количественные и качественные характеристики объекта, включали в себя следующий перечень документов (в соответствии с заданием);

1. Копия правоустанавливающих документов;
2. Копия технических документов;
3. Иная справочная информация, полученная от Заказчика.

1.10. ОСНОВНЫЕ ПОНЯТИЯ И ОПРЕДЕЛЕНИЯ

Аренда – юридически оформленное право владения и (или) пользования, при котором собственник за плату передает объект недвижимости на срок аренды другому лицу (арендатору) для использования по целевому назначению.

Арендная плата – плата за пользование чужим объектом недвижимости; величина и периодичность выплаты арендной платы устанавливаются в договоре, заключаемом между арендодателем и арендатором.

Возврат (возмещение) капитала – возврат первоначальных инвестиций, который отражает потерю стоимости, за счет стоимости, за счет дохода или перепродажи объекта недвижимости.

Дата оценки (дата проведения оценки, дата определения стоимости) – дата, по состоянию на которую определяется стоимость объекта оценки.

Доходный подход – совокупность методов оценки стоимости объекта оценки, основанных на определении ожидаемых доходов от использования объекта оценки.

Затратный подход – совокупность методов оценки стоимости объекта оценки, основанных на определении затрат, необходимых для воспроизводства либо замещения объекта оценки с учетом износа и устаревания.

Затраты на воспроизводство – затраты, необходимые для создания точной копии объекта оценки с использованием применявшихся при создании объекта оценки материалов и технологий; величина затрат определяется в рыночных ценах, существующих на дату оценки.

Затраты на замещение – затраты, необходимые для создания аналогичного объекта с использованием материалов и технологий, применяющихся на дату оценки; величина затрат определяется в рыночных ценах, существующих на дату оценки.

Земельный участок – часть поверхности земли, которая имеет фиксированную границу, площадь, местоположение, правовой режим и другие характеристики, отражаемые в государственном земельном кадастре и документах государственной регистрации прав на землю.

Здания – архитектурно-строительные объекты, назначением которых является создание условий для труда, жилья, социально-культурного обслуживания населения и хранения материальных ценностей.

Износ – потеря стоимости актива в силу физического износа, функционального устаревания, а также воздействия внешних факторов.

Справедливая стоимость - цена, которая была бы получена при продаже актива или уплачена при передаче обязательства в рамках обычной сделки между участниками рынка на дату оценки (цена выхода)

Инвестиционная стоимость – стоимость для конкретного лица или группы лиц при установленных данным лицом (лицами) инвестиционных целях использования объекта оценки.

Итоговая стоимость объекта оценки – определенная путем расчета стоимости объекта оценки при использовании различных подходов к оценке и обоснованного Исполнителем согласования (обобщения) результатов, полученных в рамках применения различных подходов к оценке.

Кадастровая стоимость – рыночная стоимость объекта оценки, определенная методами массовой оценки, установленная и утвержденная в соответствии с законодательством, регулирующим проведение кадастровой оценки.

Коммерческая недвижимость – недвижимость, приносящая доход (здания офисного, торгового и складского назначения, не включаются жилые объекты, производственного или общественного назначения).

Корректировка – операция, учитывающая разницу в стоимости между оцениваемым и сравниваемым объектами, вызванную влиянием конкретного элемента сравнения. Все корректировки выполняются по принципу «от объекта сравнения к объекту оценки».

Ликвидационная стоимость – расчетная величина, отражающая наиболее вероятную цену, по которой данный объект оценки может быть отчужден за срок экспозиции объекта оценки, меньший типичного срока экспозиции для рыночных условий, в ситуации, когда продавец вынужден совершить сделку по отчуждению имущества.

Метод оценки – последовательность процедур, позволяющая на основе существенной для данного метода информации определить стоимость объекта оценки в рамках одного из подходов к оценке.

Недвижимое имущество – земельные участки, участки недр, обособленные водные объекты и все, что прочно связано с землей, то есть объекты, перемещение которых без несоразмерного ущерба их назначению невозможно, в том числе леса, многолетние насаждения, здания, сооружения; к недвижимости относятся также подлежащие государственной регистрации воздушные и морские суда, суда внутреннего плавания, космические объекты.

Объект-аналог объекта оценки – объект, сходный с объектом оценки по основным экономическим, материальным, техническим и другим характеристикам, определяющим его стоимость.

Объект оценки – объект гражданских прав, в отношении которого законодательством Российской Федерации установлена возможность его участия в гражданском обороте.

Подход к оценке – совокупность методов оценки, объединенных общей методологией.

Результат оценки – итоговая величина стоимости объекта оценки.

Рыночная стоимость – наиболее вероятная цена, по которой объект оценки может быть отчужден на дату оценки на открытом рынке в условиях конкуренции, когда стороны сделки действуют разумно, располагая всей необходимой информацией, а на величине цены сделки не отражаются какие-либо чрезвычайные обстоятельства, то есть когда:

одна из сторон сделки не обязана отчуждать объект оценки, а другая сторона не обязана принимать исполнение;

стороны сделки хорошо осведомлены о предмете сделки и действуют в своих интересах;

объект оценки представлен на открытом рынке посредством публичной оферты, типичной для аналогичных объектов оценки;

цена сделки представляет собой разумное вознаграждение за объект оценки и принуждения к совершению сделки в отношении сторон сделки с чьей-либо стороны не было;

платеж за объект оценки выражен в денежной форме.

Цена объекта оценки – денежная сумма, предполагаемая, запрашиваемая или уплаченная за объект оценки участниками совершенной или планируемой сделки.

Сравнительный подход – совокупность методов оценки стоимости объекта оценки, основанных на сравнении объекта оценки с объектами-аналогами, в отношении которых имеется информация о ценах.

Срок экспозиции объекта оценки – период времени, начиная с даты представления на открытый рынок (публичная оферта) объекта оценки до даты совершения сделки с ним.

Ставка безрисковая – минимальная процентная ставка дохода, которую инвестор может получить на свой капитал при его вложении в наиболее ликвидные активы, характеризующиеся отсутствием риска невозвращения вложенных средств.

Стоимость – экономическое понятие, устанавливающее взаимоотношения между товарами и услугами, доступными для приобретения, и теми, кто их покупает и продает. Экономическое понятие стоимости выражает рыночный взгляд на выгоду, которую имеет обладатель данного товара или клиент, которому оказывают данную услугу, на момент оценки стоимости.

Стоимость объекта оценки – расчетная величина цены объекта оценки, определенная на дату оценки в соответствии с выбранным видом стоимости.

Цель оценки – определение стоимости объекта оценки, вид которой определяется в задании на оценку.

1.11. ПРОЦЕСС ОЦЕНКИ

Объектом оценки является: Право аренды земельного участка, расположенного по адресу: Республика Коми, город Сыктывкар, улица Кирова, дом 45, кадастровый номер 11:05:0107002:20, площадью 2 059 кв. м. из Договора №01/15-32 аренды земельного участка от 27.01.2015г., в соответствии с приложением № 46-УН2/62к-20-2 от 12 февраля 2021 года к договору № УН2-О/2015-ОБИКС об оказании услуг по оценке от 29.09.2015 г. Целью оценки является: определение справедливой стоимости в соответствии с МСФО 13.

Установление количественных и качественных характеристик объекта оценки

На данном этапе были изучены документы, техническая информация и качественные характеристики объекта оценки, предоставленные Заказчиком и полученные в ходе работы специалистов непосредственно на объекте оценки.

Анализ рынка, к которому относится объект оценки

На данном этапе Исполнителем был проанализирован рынок, к которому относится объект оценки, его текущая конъюнктура и тенденции. На основании полученной информации Исполнителем был

проведен отбор специальных рыночных данных, относящихся как к оцениваемому объекту, так и к сопоставимым с ним объектам-аналогам, произведен анализ указанных данных.

Анализ возможности применения затратного, сравнительного и доходного подходов к оценке справедливой (рыночной) стоимости объекта оценки или обоснование их использования

Определение справедливой (справедливой (рыночной)) стоимости объекта оценки осуществляется с учетом всех факторов, существенно влияющих как на рынок в целом, так и непосредственно на ценность рассматриваемого объекта.

Для расчета справедливой (рыночной) стоимости объекта оценки традиционно используются три основных подхода:

затратный подход;

сравнительный подход;

доходный подход.

В процессе работы Оценщик проанализировал возможность применения каждого подхода к определению справедливой (рыночной) стоимости объекта с учетом его расположения, функционального назначения и физического износа.

Выбор метода (методов) оценки в рамках каждого из подходов к оценке и осуществление необходимых расчетов

В рамках каждого из подходов к оценке используются соответствующие методы оценки. Выбор конкретных методов оценки в рамках применяемых подходов к оценке осуществлялся Исполнителем исходя из его опыта, профессиональных знаний, навыков и умений, а также полноты и качества имеющейся информации. Краткое описание применяемых методов расчетов, ограничений и допущений, лежащих в основе расчетов, а также результаты выполненных расчетов приведены в соответствующих разделах настоящего Отчета.

Согласование (обобщение) результатов применения подходов к оценке и определение итоговой величины стоимости объекта оценки

На данном этапе производится согласование результатов расчета, полученных на предыдущем этапе, с учетом их весовой характеристики – весовых коэффициентов. Логически обоснованное численное значение весовых коэффициентов определяется исходя из анализа сильных и слабых сторон каждого подхода, с учетом того, насколько существенно они (подходы) отражают текущее состояние рынка недвижимости, а также перспективы его развития.

Составление и передача Заказчику Отчета

Вся информация, которая была собрана и проанализирована в процессе работы, систематизирована и представлена в виде единого Отчета с детальным изложением всех расчетов, основных допущений, использованных при проведении оценки, логических выводов и заключений.

В соответствии с п. 19 Федерального стандарта оценки ФСО № 1 при составлении Отчета об оценке Оценщик не использовал информацию о событиях, произошедших после даты оценки.

При составлении Отчета об оценке Оценщик придерживался следующих принципов:

принцип существенности;

принцип обоснованности;

принцип однозначности;

принцип проверяемости;

принцип достаточности.

2. ОПИСАНИЕ ОБЪЕКТА ОЦЕНКИ

Объектом оценки является Право аренды земельного участка, расположенного по адресу: Республика Коми, город Сыктывкар, улица Кирова, дом 45, кадастровый номер 11:05:0107002:20, площадью 2 059 кв. м. из Договора №01/15-32 аренды земельного участка от 27.01.2015г..

В своей оценке оценщик исходил из того, что на участке нет никаких вредоносных почв и подпочвы, неблагоприятно влияющих на объект. Обременения на оцениваемый участок не зарегистрированы.

Описание земельного участка

№ п/п	Наименование показателя	Значение показателя
1	Местоположение	5 Республика Коми, город Сыктывкар, улица Кирова, дом 4
2	Кадастровый номер	11:05:0107002:20
3	Площадь земельного участка, кв. м.	2 059
4	Категория земли	Земли населенных пунктов (ЗНП)
5	Целевое назначение земельного участка	Для обслуживания здания коммерческого центра
6	Подъезд	Хороший

Земельный участок находится на улице Кирова города Сыктывкара. Транспортные потоки находятся в непосредственной близости. На территории земельного участка расположено административное коммерческое здание. Земельный участок находится в аренде

Фотографии объекта оценки приведены ниже



2.1. ОПИСАНИЕ МЕСТОПОЛОЖЕНИЯ

Описание г. Сыктывкар

Сыктывкар — административный, общественный и деловой центр Республики Коми.

Сыктывкар — промышленный центр на севере России. Город имеет около 40 крупных промышленных предприятий, одна треть которых имеет всероссийское значение. Основными

производителями являются Сыктывкарский ЛПК — первое предприятие целлюлозно-бумажной промышленности в республике и фабрика нетканых материалов — первое предприятие текстильной промышленности в республике, Сыктывкарский ЛДК — предприятие деревообработки, Сыктывкарский промкомбинат — первое в республике предприятие по производству деревянных домов заводской сборки. Промышленность города представлена более чем 10 отраслями. На долю лесной, деревообрабатывающей и целлюлозно-бумажной приходится около 62 % товарной продукции. В городе производится в год 254 тыс. куб. м деловой древесины, 179 тыс. куб. м пиломатериалов, 43 тыс. куб. м фанеры, 65 тыс. куб. м древесностружечных плит, более 370 тыс. тонн бумаги, 50 млн. кв. м нетканых материалов.

Сыктывкар является культурной столицей Республики Коми. Театр оперы и балета Республики Коми, расположенный в Сыктывкаре, представляет своим зрителям как постановки известных российских и западных авторов («Весёлая вдова», «Фаворитка», «Сильва»), так и национальные коми спектакли. Среди них ключевое место занимает балет «Яг Морт», основанный на сюжете коми эпоса.

Исключительно национальными постановками занимается Национальный музыкально-драматический театр Республики Коми. Все спектакли в нём идут на коми языке, с синхронным переводом на русский язык. В репертуаре театра органично сочетаются драматическое искусство и вокально-инструментальное наследие фольклора народа коми. Синтез этих двух направлений дал совершенно уникальные, оригинальные образцы театрального действия, отражающие глубинное эзотерическое мироощущение северного народа коми, — спектакли, созданные на основе фольклорных материалов, коми народного эпоса, песен, обрядов и представляющие самые разнообразные жанры: народную драму, музыкально-эпическую поэму, музыкальную комедию, мифологический сказ, современную драму, легенду, детскую сказку.

Коми Республиканская филармония включает в свой состав Государственный ансамбль песни и танца «Асья кыа» (коми Асья кыа), ансамбль народной музыки и песни «Зарни ёль», ансамбль инструментальной музыки «Вдохновение», а также солистов: народного артиста Республики Коми Алексея Моисеенко, заслуженного артиста Республики Коми Фёдора Святовца, заслуженную артистку Республики Коми Алевтину Вострикову, Викторию Ребенко, Викторию Пыстину, Ольгу Кравцову и Веру Булышеву. Ансамбль «Асья кыа» является визитной карточкой культуры Коми республики на многих международных фестивалях.

Архитектура

Наиболее старые здания построены в начале XIX века, хотя в исторических документах «селение на устье Сысолы» известно с 1586 года. В писцовой книге на Сысольскую волость 1586 г. в Усть-Сысольском погосте перечисляются клетская церковь, 3 двора священнослужителей и 6 дворов

крестьян. В 1628 г. в Усть-Сысольске была открыта таможенная изба для сбора пошлины с привозимых товаров, в 1646 году появилась вторая деревянная церковь и число дворов составило 76.

В начале XVIII века в Усть-Сысольске выдвинулась купеческая семья Сухановых. В 1740 г. на средства Сухановых была построена кирпичная Покровская церковь, а в 1768 г. кирпичный Троицкий собор. Каменные церкви простояли до 1930-х гг. и сохранились их фотографии.

В 1783 г. архитекторы «Комиссии строений» П. Р. Никитин и П. И. Обухов разработали «План города Усть-Сысольска», в котором был использован опыт г. Санкт-Петербурга. В основу была положена трехлучевая система в сочетании с прямоугольной планировкой. Была запроектирована центральная площадь и парадная набережная. Своим фасадом город раскрывался на р. Сысолу. Улицы располагались лучами, расходящимися от реки, и дугами, параллельными ей. Всего в плане намечалось 26 кварталов, 12 улиц и 476 плановых мест под застройку домов.

Памятником каменной архитектуры этого периода является дом Сухановых (1804). Он построен по «образцовому» проекту, составленному в конце 18 в.

Во 2-й половине XIX века были построены гражданские каменные здания: дом Суворовых (1879), подворье Ульяновского монастыря (1881), духовное училище (1890) и др.

Более широко строительство гражданских зданий развернулось в начале 20 века. Построены здания ремесленной школы (1906) и пожарной охраны (1907), женская гимназия (1914) и уездная земская больница (1916). По архитектурным особенностям наибольший интерес вызывают здание духовного училища на ул. Кирова, построенное по проекту вологодского архитектора В.Фёдорова, и пожарная каланча на ул. Советской.

В годы советской власти развернулось строительство общественных зданий в г. Сыктывкаре. Были построены каменные здания Облисполкома (1926), Госбанка (1932, архитектор В. П. Степанов), Драматического театра (1932, архитектор Щербаков, Москва), Дом печати (1936, архитектор Ноткин, Москва), Республиканская больница (1938, архитекторы Каплун и Лерман, Москва), пединститут и гостиница «Север» (1938, И. А. Минин). Все эти здания построены в стиле «конструктивизма».

В 1938 г. по проекту А. В. Зикеева построено здание НКВД, ныне Министерство внутренних дел с 8-колонным портиком. С этого времени снова начали использовать классическое наследие в архитектуре. В 1939 г. построен кинотеатр «Родина» по проекту Изотова и первый полностью благоустроенный жилой дом по ул. Кирова, 28 по проекту Ф. А. Тентюковой с аркой и симметричным расположением балконов.

В 1953 г. был составлен новый проект планировки и застройки Сыктывкара (автор А. А. Шестаков). В 1950-е гг. и общественные, и жилые здания строили в стиле классицизма. Это областной совет профсоюзов, жилые дома по ул. Советской (по проектам А. В. Зикеева), Дворец пионеров (по проекту Ф. А. Тентюковой). В 1958 г. построено монументальное здание Республиканской библиотеки с

колоннами коринфского ордера (авторы Лопатто и Лысяков). В 1961 г. построено здание Коми обкома КПСС, в 1964 г. — аэровокзал и железнодорожный вокзал. В 1968 г. по проекту А. Д. Турчанинова построен музыкальный театр.

В 1960-е гг. изменилась концепция массовой жилой застройки. Строительство заводов крупнопанельного домостроения предопределило проектирование и застройку по очень ограниченным и жестким типовым проектам. Впервые в практике застройки Сыктывкара появились крупные планировочные образования — жилые районы.

При проектировании Западного жилого района в основу проекта была заложена задача подчеркнуть средствами архитектуры значимость главной улицы района и города — Коммунистической (архитектор проекта В. Сенькин). На протяжении 3 км от набережной Сысолы до железнодорожного вокзала она предстала в проекте как анфилада площадей, нанизанных вдоль всей улицы. На всех площадях строились лучшие по тем временам здания. На Стефановской площади выросли здания Дома Советов (В. Ширшов, Г. Ильяшенко), филармонии и банка.

В Сыктывкаре много старинных зданий. Одно из них — одноэтажное кирпичное здание, это — прежний магазин купца Дербенёва. Другим историческим и архитектурным памятником является религиозная школа (семинария). Она была построена в 1890 году. Теперь это музей.

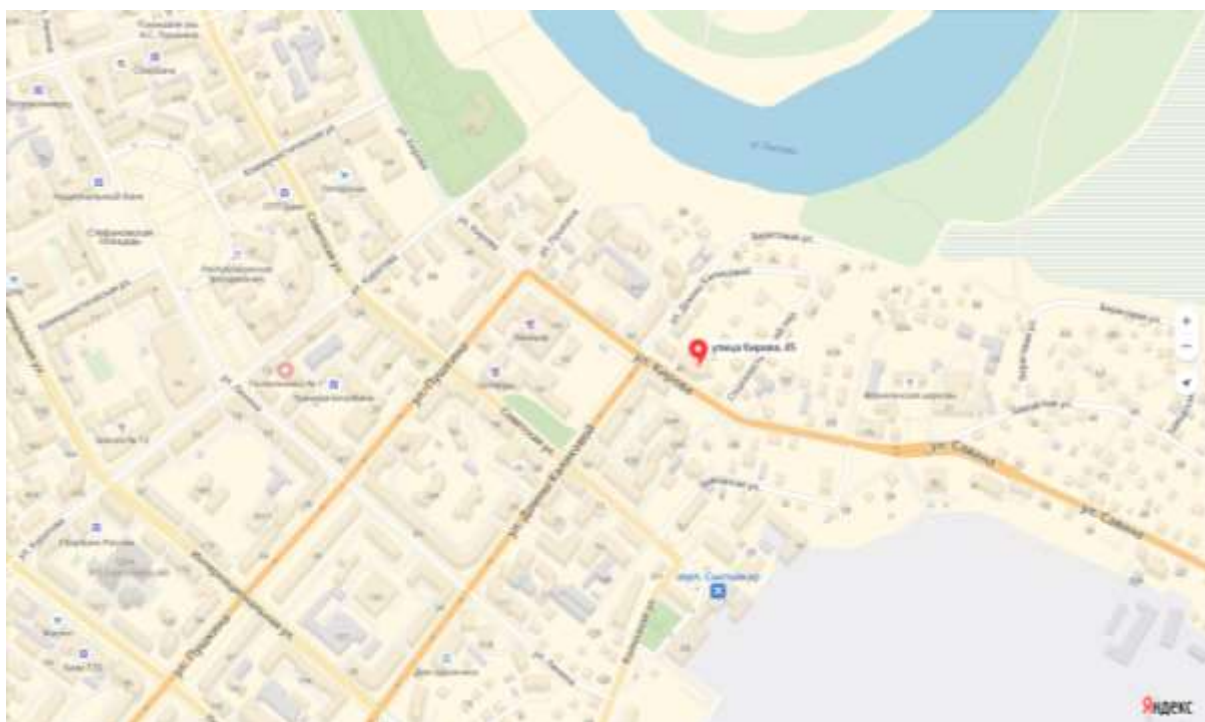


Рис. 2.2. Местоположение объекта оценки на карте города.



Рис. 2.2. Местоположение объекта оценки на карте области.

3. ЭКОНОМИЧЕСКИЙ ОБЗОР

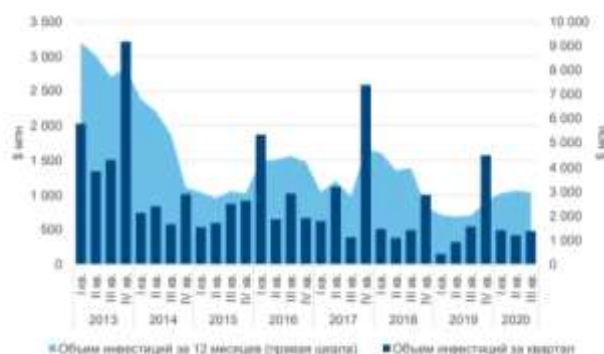
3.1. Информация о социально-экономическом положении России¹

	I–III кв. 2018	I–III кв. 2019	I–III кв. 2020
Общий объем инвестиций (I–III кв.), \$ млн	1 393	1 023	1 399
Ставки капитализации в Москве, «прайм», %			
Офисная недвижимость	9,5–10,5	9–10	9–9,5
Торговая недвижимость	9,5–10,5	9–10	9–9,5
Складская недвижимость	12–13	11,5–12,5	11–12

ОСНОВНЫЕ ИТОГИ

На фоне «коронакризиса» на рынке инвестиций в коммерческую недвижимость наблюдалось перераспределение потока инвестиций и изменение интереса к тем или иным сегментам недвижимости, однако сокращения объема инвестиций не произошло. За девять месяцев 2020 г. коммерческая недвижимость привлекла \$1 399 млн, что на 36% больше, чем за аналогичный период 2019 г. Положительная динамика инвестиций объясняется наличием большого объема рублевой ликвидности в экономике, а также комфортными условиями на рынках коммерческой недвижимости — вакансия и ставки в отдельных сегментах демонстрируют динамику, свидетельствующую об устойчивости к текущим событиям. Наибольший интерес инвесторов привлекают сегменты, способные предоставить стабильный денежный поток в долгосрочной перспективе и демонстрирующие максимальную резистентность к последствиям пандемии, а именно качественная офисная и складская недвижимость. В то же время инвестиции в регионе EMEA сократились примерно на треть.

ГРАФИК 1
Динамика объема инвестиций



МАКРОЭКОНОМИКА

По итогам III квартала ВВП продемонстрировал рост относительно предыдущего квартала на 11%. Однако это по-прежнему меньше показателей III квартала 2019 г. на 4,3%, что связано с влиянием остаточных карантинных ограничений, переносом государственных инвестиционных программ на последующие периоды и отраслевыми проблемами — сокращением объемов добычи ископаемых, производства и международной торговли. После сокращения располагаемых доходов населения во II квартале 2020 г. на 8%, в III квартале, в связи со снятием большей части ограничений с работы бизнеса,

¹ Источник информации: <https://www2.colliers.com/ru-ru/research/moscow/q3-investment-2020>

произошла коррекция до уровня -2,8%. Oxford Economics скорректировал прогноз ВВП в 2020 г. до уровня -3,8% (в конце II квартала прогнозировалось сокращение до -6,3% YoY). Аналогичный прогноз дает Министерство экономического развития (-3,9%).

Инфляция на конец периода (III квартал 2020 г.) составила 3,5%. Центральный банк принял решение оставить ключевую ставку на уровне 4,25% (18 сентября 2020 г.), несмотря на то что в базовом прогнозе присутствует пространство для смягчения. Основной причиной послужил более высокий рост инфляции, связанный с восстановлением потребительского спроса и ослаблением рубля. Бескупонная доходность гособлигаций составила 6,19%, что значительно уступает доходности от инвестиций в качественную коммерческую недвижимость.

ГРАФИК 2:
Реальный рост ВВП, % г/г

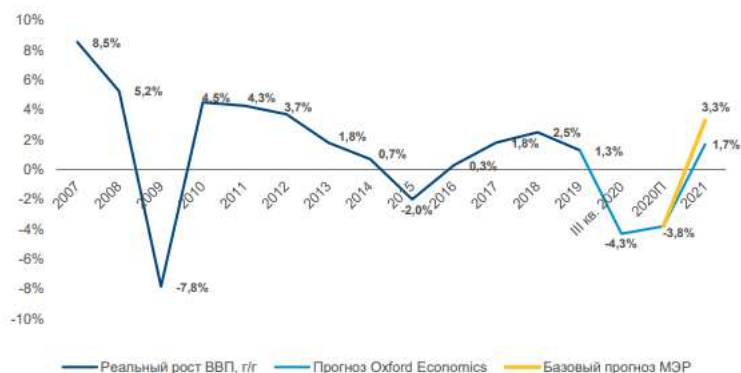


ГРАФИК 3:
Динамика инфляции
и ключевой ставки





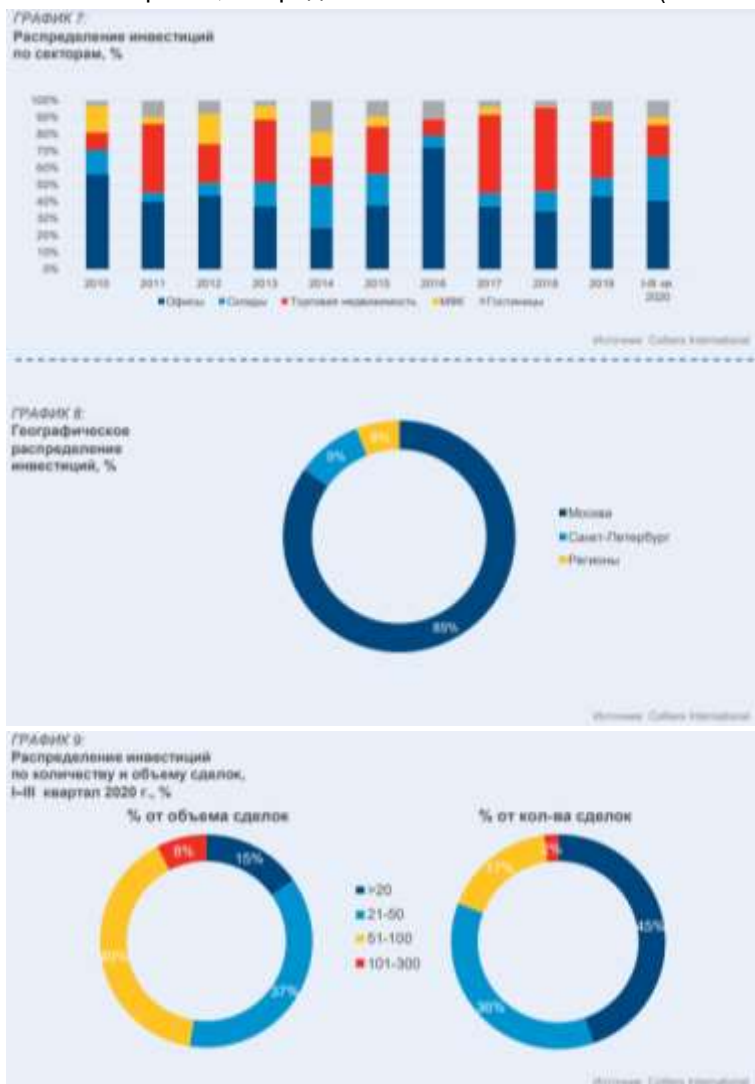
РАСПРЕДЕЛЕНИЕ ИНВЕСТИЦИЙ

Инвестиции в коммерческую недвижимость, несмотря на ограничения, связанные с коронакризисом, продемонстрировали рост относительно 9 месяцев предыдущего года. В III квартале объем инвестиций опередил показатели предыдущего квартала на 15%, составив \$483 млн. Многие инвесторы, занявшие выжидательную позицию в первой половине года, проявляют готовность финализировать переговоры по крупным сделкам. Основными инвесторами в текущем году выступают российские компании, на которые пришлось 88% от общего объема инвестиций. Большая часть иностранных инвестиций совершаются компаниями, уже имеющими в портфеле активы на российском рынке. Основной объем сделок заключается с активами в ценовом диапазоне до \$50 млн. Московский регион привлек наибольший объем инвестиций — 85%. На Санкт-Петербург и регионы пришлось 9% и 6% соответственно.

В структуре инвестиций произошли изменения, связанные с устойчивостью отдельных сегментов к вызовам коронакризиса. Инвесторы находятся в оживленном поиске объектов, демонстрирующих наименьшую просадку по арендному потоку и имеющих качественный пул арендаторов. Складской сегмент стал основной движущей силой на рынке инвестиций в коммерческую недвижимость. Рост доли сегмента относительно предыдущего года составил 11 п.п. (доля складов выросла до 26%, или \$359 млн). Приток инвестиций наблюдался в различные типы складских активов, включая ОРЦ, склады последней мили, а также спекулятивные проекты класса А. Крупнейшими сделками стали приобретение складского комплекса «Логопарк Троицкий» (\$73 млн), ОРЦ «4 Сезона» (\$34 млн) и ОРЦ «Радумля» (\$29 млн). Также существенный объем инвестиций привлек офисный сегмент. За три квартала на рынке были совершены крупные сделки по покупке офисных помещений на общую сумму \$574 млн как для спекулятивных целей, так и под собственное использование.

Наиболее пострадавшими от последствий «коронакризиса» секторами стали торговая недвижимость и гостиницы. Доля инвестиций в гостиничную недвижимость сократилась почти в два раза

— 9,9% в 2020 г. против 21,2% в 2019 г., когда объем инвестиций составил \$217 млн. Торговая недвижимость пострадала от ограничительных мер, связанных с полным или частичным закрытием торговых центров, однако восстановление покупательского спроса и снятие большей части ограничений в III квартале помогли вернуть инвестиционную привлекательность торговым центрам. Наиболее крупные сделки в сегменте торговой недвижимости в III квартале — закрытие сделки по продаже ТРЦ «Миля» и продажа ТРЦ «Сердце Митино». Гостиничный сегмент пострадал от закрытия международных и внутренних границ в первом полугодии, однако наиболее интересные активы остаются привлекательными, что иллюстрирует рост инвестиций в этот сегмент. Среди крупнейших сделок, закрытых в III квартале, — продажа Russian Seasons Hotel (\$23 млн) и Peak (\$12,4 млн) в Сочи.



ТЕНДЕНЦИИ И ПРОГНОЗЫ

По прогнозам Министерства экономического развития, экономика выйдет на докризисный уровень к III кварталу 2021 г. По официальному прогнозу МЭР, рост ВВП в 2021 г. составит 3,3%. По мере восстановления мировой экономики и снятия ограничений на международные передвижения российская экономика в ближайшие годы будет демонстрировать умеренный рост. Oxford Economics прогнозирует, что сальдо торгового баланса к I кварталу 2021 г. вырастет вдвое относительно результата III квартала 2020 г. (до \$30 млрд), а производственный сектор и инвестиции в основной капитал продемонстрируют

восстановительный рост на 7,86% и 4,0% ко II кварталу 2021 г.

IV квартал может стать наиболее активным с точки зрения сделок в этом году. По завершении квартала складской сегмент может стать лидером по объему привлеченных инвестиций. На финальной стадии переговоров находятся сделки с активами 100+ тыс. м², среди которых мультитемпературный склад «Вешки», Логопарк «Крекшино». Логистические центры с платежеспособными арендаторами и секторами продуктового ритейла, e-commerce, фулфилмента и курьерской доставки, приносящие стабильный арендный поток, становятся наиболее привлекательными объектами для инвесторов. Качественные торговые центры в Москве и Санкт-Петербурге с арендаторами, имеющими хороший товарооборот, могут стать целью инвесторов в текущем квартале. В начале IV квартала ожидается закрытие крупной сделки по продаже гипермаркетов Castorama в России (совокупная стоимость оценивается в \$100 млн).

3.3 ОБЗОР РЫНКА КОММЕРЧЕСКИХ ЗЕМЕЛЬНЫХ УЧАСТКОВ В Г. СЫКТЫВКАР

Таблица 1. Анализ фактических данных о ценах сделок и (или) предложений с объектами недвижимости из сегмента рынка, к которому относится объект оценки

№	Адрес местоположения	Площадь, кв. м.	Цена общая, руб.	Прямой источник	Цена за кв. м, руб.
1	Коми респ., Сыктывкар, Колхозная ул., 62	14 400,0	10 000 000,00	https://syktyvkar.cian.ru/sale/commercial/192683895/	694,44
2	Коми респ., Сыктывкар, Лесопарковая ул., 69	1 000,0	1 000 000,00	https://syktyvkar.cian.ru/sale/commercial/243203047/	1 000,0
3	Республика Коми, Сыктывкар, Центральный район, ул. Куратова, 73/6	5 000,0	3 500 000,00	https://www.avito.ru/syktyvkar/zemelnye_uchastki/uchastok_50_sot_promnznacheniya_1546367968	700,00
4	Коми респ., Сыктывкар, ул. куратова 73/6	5 000,0	3 500 000,00	https://komi.move.ru/objects/prodaetsya_promyshlennogo_znacheniya_ploschadyu_5000_kvm_ploschadyu_50_sotok_komi_syktyvkar_centralnyy_ul_kuratova_736_6820183608/	700,00
5	ул. Лесопарковая, номера 95 и 96	15 000,0	15 000 000,00	https://komi.move.ru/objects/prodaetsya_promyshlennogo_na_znacheniya_ploschadyu_1500_kvm_ploschadyu_150_sotok_komi_syktyvkar_6842498573/	1 000,00
Средне значение, руб. кв. м					818,88
Максимальное значение, руб. кв. м					1 000,00
Минимальное значение, руб. кв. м					694,44

Источник: анализ, проведенный Оценщиком

Выводы: Цена предложения на рынке г. Сыктывкар объектов коммерческих земельных участков, относящихся к одному сегменту с объектом оценки находится в диапазоне от 694,44 руб. кв. м до 1000,00 руб. кв. м. В дальнейшем, при расчете справедливой стоимости объекта оценки, в качестве объектов-аналогов Оценщик подобрал объекты из вышепредставленной таблицы №№ 1,2,3 как наиболее сопоставимые с объектом оценки по местоположению физическим характеристика

4. АНАЛИЗ НАИБОЛЕЕ ЭФФЕКТИВНОГО ИСПОЛЬЗОВАНИЯ ОБЪЕКТА ОЦЕНКИ

Наиболее эффективное использование имущества – это использование имущества, которое является физически возможным, юридически разрешенным, экономически состоятельным, осуществимым с финансовой точки зрения и приводящим к максимальной стоимости этого имущества.

Анализ наилучшего и наиболее эффективного использования проходит в два этапа:

1. рассмотрение возможных вариантов использования земельного участка как свободного;
2. рассмотрение возможных вариантов использования земельного участка с имеющимися улучшениями.

Критерий физической возможности – физически возможными являются те варианты использования объекта, которые осуществимы с точки зрения его физических характеристик и доступности коммуникаций.

Критерий законодательной разрешенности – законодательно разрешенным является использование, совпадающее с целевым назначением объекта и не противоречащее действующим законодательным нормам.

Критерий экономической состоятельности – все физически возможные и юридически разрешенные варианты использования объекта сопоставляются по критериям экономической эффективности; наиболее эффективный вариант и является наилучшим для рассматриваемого объекта.

Согласно международному стандарту финансовой отчетности (IFRS) 13:

«...31. Наилучшее и наиболее эффективное использование нефинансового актива устанавливает исходное условие оценки, используемое для оценки справедливой стоимости актива, как изложено ниже:

(а) Лучшее и наиболее эффективное использование нефинансового актива может обеспечить участникам рынка получение максимальной стоимости посредством его использования в комбинации с другими активами как группы активов (при установке или иной конфигурации для использования) или в комбинации с другими активами и обязательствами (например, бизнес).

(i) Если наилучшее и наиболее эффективное использование актива заключается в использовании актива в комбинации с другими активами или с другими активами и обязательствами, справедливая стоимость актива - это цена, которая была бы получена при проведении текущей операции по продаже актива, при этом принимается допущение о том, что данный актив будет использоваться с другими активами или с другими активами и обязательствами и что такие активы и обязательства (то есть его дополнительные активы и соответствующие обязательства) будут доступны для участников рынка.

(ii) Обязательства, связанные с активом и с дополнительными активами, включают обязательства, финансирующие оборотный капитал, но не включают обязательства, используемые для финансирования активов, не входящих в данную группу активов.

(iii) Допущения о наилучшем и наиболее эффективном использовании нефинансового актива должны последовательно применяться в отношении всех активов (для которых уместно наилучшее и наиболее эффективное использование) группы активов или группы активов и обязательств, в которой использовался бы данный актив.

(b) Наилучшее и наиболее эффективное использование нефинансового актива может обеспечить участникам рынка получение максимальной стоимости при его отдельном использовании. Если наилучшее и наиболее эффективное использование актива заключается в его отдельном использовании, справедливая стоимость актива - это цена, которая была бы получена при проведении текущей операции по продаже данного актива участникам рынка, которые использовали бы данный актив отдельно.

32. При оценке справедливой стоимости нефинансового актива принимается допущение о том, что актив продается согласно с единицей учета, предусмотренной в других МСФО (которой может являться отдельный актив). Так обстоит дело даже в том случае, когда при такой оценке справедливой стоимости принимается допущение о том, что наилучшее и наиболее эффективное использование актива заключается в его использовании в комбинации с другими активами или с другими активами и обязательствами, потому что оценка справедливой стоимости предполагает, что участник рынка уже имеет дополнительные активы и связанные с ними обязательства.

33. Пункт В3 описывает применение понятия исходного условия оценки в отношении нефинансовых активов.

Оцениваемый объект недвижимости, относится к жилым помещениям и его переориентация фактически и юридически невозможна.

Таким образом, определение стоимости объекта оценки, исходя из варианта его текущего использования, не требует проведения анализа НЭИ, поскольку рассматривает его ценность в текущем качестве при сложившемся функциональном использовании, которое считается наилучшим.

5. ОБЩАЯ МЕТОДИКА ВЫПОЛНЕНИЯ РАБОТЫ

5.1. СРАВНИТЕЛЬНЫЙ ПОДХОД

Метод сравнения продаж

Метод применяется для оценки земельных участков, как занятых зданиями, строениями и (или) сооружениями (далее - застроенных земельных участков), так и земельных участков, не занятых зданиями, строениями и (или) сооружениями (далее - незастроенных земельных участков). Условие применения метода - наличие информации о ценах сделок с земельными участками, являющимися аналогами оцениваемого. При отсутствии информации о ценах сделок с земельными участками допускается использование цен предложения (спроса).

Метод предполагает следующую последовательность действий:

- определение элементов, по которым осуществляется сравнение объекта оценки с объектами - аналогами (далее - элементов сравнения);
- определение по каждому из элементов сравнения характера и степени отличий каждого аналога от оцениваемого земельного участка;
- определение по каждому из элементов сравнения корректировок цен аналогов, соответствующих характеру и степени отличий каждого аналога от оцениваемого земельного участка;
- корректировка по каждому из элементов сравнения цен каждого аналога, сглаживающая их отличия от оцениваемого земельного участка;
- расчет справедливой стоимости земельного участка путем обоснованного обобщения скорректированных цен аналогов.

К элементам сравнения относятся факторы стоимости объекта оценки (факторы, изменение которых влияет на рыночную стоимость объекта оценки) и сложившиеся на рынке характеристики сделок с земельными участками.

Наиболее важными факторами стоимости, как правило, являются:

- местоположение и окружение;
- целевое назначение, разрешенное использование, права иных лиц на земельный участок;
- физические характеристики (рельеф, площадь, конфигурация и др.);
- транспортная доступность;
- инфраструктура (наличие или близость инженерных сетей и условия подключения к ним, объекты социальной инфраструктуры и т.п.).

К характеристикам сделок с земельными участками, в том числе, относятся:

- условия финансирования сделок с земельными участками (соотношение собственных и заемных средств, условия предоставления заемных средств);
- условия платежа при совершении сделок с земельными участками (платеж денежными средствами, расчет векселями, взаимозачеты, бартер и т.п.);
- обстоятельства совершения сделки с земельными участками (был ли земельный участок представлен на открытый рынок в форме публичной оферты, аффилированность покупателя и продавца, продажа в условиях банкротства и т.п.);
- изменение цен на земельные участки за период с даты заключения сделки с аналогом, до даты проведения оценки.

Характер и степень отличий аналога от оцениваемого земельного участка устанавливаются в разрезе элементов сравнения путем прямого сопоставления каждого аналога с объектом оценки. При этом предполагается, что сделка с объектом оценки будет совершена исходя из сложившихся на рынке характеристик сделок с земельными участками.

Корректировки цен аналогов по элементам сравнения могут быть определены как для цены единицы измерения аналога (например, гектар, квадратный метр), так и для цены аналога в целом. Корректировки цен могут рассчитываться в денежном или процентном выражении.

Величины корректировок цен, как правило, определяются следующими способами:

- прямым попарным сопоставлением цен аналогов, отличающихся друг от друга только по одному элементу сравнения, и определением на базе полученной таким образом информации корректировки по данному элементу сравнения;
- прямым попарным сопоставлением дохода двух аналогов, отличающихся друг от друга только по одному элементу сравнения, и определения путем капитализации разницы в доходах корректировки по данному элементу сравнения;
- корреляционно-регрессионным анализом связи между изменением элемента сравнения и изменением цен аналогов (цен единиц измерения аналогов) и определением уравнения связи между значением элемента сравнения и величиной справедливой стоимости земельного участка;
- определением затрат, связанных с изменением характеристики элемента сравнения, по которому аналог отличается от объекта оценки;
- экспертным обоснованием корректировок цен аналогов.

В результате определения и внесения корректировок цены аналогов (единицы измерения аналогов), как правило, должны быть близки друг к другу. В случае значительных различий скорректированных цен аналогов целесообразно выбрать другие аналоги; элементы, по которым проводится сравнение; значения корректировок

Метод распределения

Если продаж незастроенных земельных участков недостаточно для использования метода сравнения, следует обращаться к косвенным и менее надежным способам, в частности к методу распределения, для успешного применения которого необходимы тщательный анализ исходной информации и определенный опыт оценщика.

Метод распределения основан на определении соотношения между стоимостью земли и стоимостью возведенных на ней строений. Цена продажи объекта недвижимости *разделяется на две части* - стоимость зданий и стоимость земельного участка.

Для каждого типа застройки земельного участка в конкретном регионе существует устойчивая пропорция между стоимостью земли и стоимостью сооружений.

Если в районе нет достаточного числа продаж неосвоенных земельных участков, следует подобрать сопоставимый район с имеющимися продажами как застроенных, так и незастроенных земельных участков. Определив типичное соотношение между стоимостью земли и общей стоимостью объекта недвижимости (долю земли), его переносят для анализа продаж аналогичных земельных участков в район, где производится оценка².

Доля земли в стоимости объекта	=	Стоимость земли	=	Стоимость земли
		Стоимость объекта		Стоимость земли + Стоимость зданий

Соответственно, из данного соотношения можно вывести следующую формулу расчета стоимости земельного участка.

$$V_L = L * V_{real\ estate} - (1 - B) * V_{real\ estate}, \text{ где-}$$

L - доля земельного участка в стоимости всего объекта недвижимости;

B - доля здания в стоимости всего объекта недвижимости;

$V_{real\ estate}$ - стоимость всего объекта недвижимости (недвижимость).

Для применения метода распределения необходимо выполнение ряда условий:

- наличие информации о ценах сделок с единичными объектами недвижимости, аналогичными единому объекту недвижимости, включающему в себя оцениваемый земельный участок. При отсутствии информации о ценах сделок допускается использование цен предложения (спроса);

- наличие информации о наиболее вероятной доле земельного участка в справедливой стоимости единого объекта недвижимости;

- соответствие улучшений земельного участка его наиболее эффективному использованию³.

Метод распределения предполагает следующую последовательность действий:

- определение элементов, по которым осуществляется сравнение единого объекта

² Грязнова А.Г., Федотова М.А. Оценка недвижимости. М.: «Финансы и статистика», 2003. С.

³ Распоряжение Минимущества России от 6 марта 2002 г. № 568-р «Методические рекомендации по определению рыночной стоимости земельных участков»; ст. 4, п. 3.

недвижимости, включающего в себя оцениваемый земельный участок, с объектами - аналогами;

- определение по каждому из элементов сравнения характера и степени отличий каждого аналога от единого объекта недвижимости, включающего в себя оцениваемый земельный участок;

- определение по каждому из элементов сравнения корректировок цен аналогов, соответствующих характеру и степени отличий каждого аналога от единого объекта недвижимости, включающего в себя оцениваемый земельный участок;

- корректировка по каждому из элементов сравнения цен каждого аналога, сглаживающая их отличия от единого объекта недвижимости, включающего в себя оцениваемый земельный участок;

- расчет справедливой стоимости единого объекта недвижимости, включающего в себя оцениваемый земельный участок, путем обоснованного обобщения скорректированных цен аналогов;

- расчет справедливой стоимости оцениваемого земельного участка путем умножения справедливой стоимости единого объекта недвижимости, включающего в себя оцениваемый земельный участок, на наиболее вероятное значение доли земельного участка в справедливой стоимости единого объекта недвижимости⁴.

Однако, изложенный метод, который кажется чрезвычайно простым для практического применения, наталкивается на серьезные затруднения, связанные с проблемой установления наиболее вероятной доли. Дело в том, что реальные данные по сделкам с землей практически отсутствуют поэтому рассчитать непосредственно требуемые для расчетов параметры рынка не представляется возможным. Возникает заколдованный круг: с одной стороны, чтобы определить рыночную стоимость земли, нужно знать наиболее вероятную долю земли в справедливой стоимости недвижимости, с другой стороны, чтобы определить упомянутую долю, требуется знать рыночную стоимость земельного участка. Таким образом, подобный путь определения стоимости участка земли на практике может быть реализован с большими трудностями, поскольку для прямого расчета значения упомянутой доли требуется значение справедливой стоимости земельных участков и стоимости единых объектов недвижимости, находящихся на них.

Выход из этого круга может быть найден, если значение этой доли проявляет устойчивость на более широком множестве различающихся земель и объектов недвижимости, чем рассматриваемые оценочные зоны (территория, в пределах которой стоимость подобных объектов недвижимости можно считать одинаковой в пределах неопределенности, присущей цене недвижимости, расположенной на участке). В этом случае обучающая выборка формируется на основе статистических данных по известным сделкам с объектами, которые могут находиться в другом месте, и расчет значений наиболее

⁴ Распоряжение Минимущества России от 6 марта 2002 г. № 568-р «Методические рекомендации по определению рыночной стоимости земельных участков»; ст. 4, п. 3.

вероятной доли может быть осуществлен в рамках более широких исследований, включающих различные географические ареалы.⁵

Метод выделения

Данный метод определяет рыночную стоимость земельного участка как разницу между справедливой стоимостью всего объекта недвижимости, т.е. земельного участка с улучшениями и восстановительной стоимостью улучшений за вычетом их износа.

Методическими рекомендациями предусмотрены два условия применения метода выделения:

- наличие информации о ценах сделок с едиными объектами недвижимости, аналогичными единому объекту недвижимости, включающему в себя оцениваемый земельный участок. При отсутствии информации о ценах сделок допускается использование цен предложения (спроса);

- соответствие улучшений земельного участка его наиболее эффективному использованию.

$V_L = V_{\text{real estate}} - V_B$, где:

V_B – стоимость воспроизводства (замещения) здания;

$V_{\text{real estate}}$ – стоимость всего объекта недвижимости (недвижимость).

Метод предполагает следующую последовательность действий:

- определение элементов, по которым осуществляется сравнение единого объекта недвижимости, включающего в себя оцениваемый земельный участок, с объектами - аналогами;

- определение по каждому из элементов сравнения характера и степени отличий каждого аналога от единого объекта недвижимости, включающего в себя оцениваемый земельный участок;

- определение по каждому из элементов сравнения корректировок цен аналогов, соответствующих характеру и степени отличий каждого аналога от единого объекта недвижимости, включающего в себя оцениваемый земельный участок;

- корректировка по каждому из элементов сравнения цен каждого аналога, сглаживающая их отличия от единого объекта недвижимости, включающего в себя оцениваемый земельный участок;

- расчет справедливой стоимости единого объекта недвижимости, включающего в себя оцениваемый земельный участок, путем обоснованного обобщения скорректированных цен аналогов;

- расчет стоимости замещения или стоимости воспроизводства улучшений оцениваемого земельного участка;

- расчет справедливой стоимости оцениваемого земельного участка путем вычитания из справедливой стоимости единого объекта недвижимости, включающего в себя оцениваемый земельный участок, стоимости замещения или стоимости воспроизводства улучшений земельного участка.

⁵ Лейфер Л.А., Кашникова З.А., Кузьмин А.В., Лейфер И.Л. Доля земли в общей стоимости единого объекта недвижимости. – Вопросы оценки, 2003 г., № 2, с. 53.

Сумма затрат на создание улучшений земельного участка может определяться с использованием укрупненных и (или) элементных стоимостных показателей.

К укрупненным стоимостным показателям относятся как показатели, характеризующие параметры объекта в целом - квадратный, кубический, погонный метр, так и показатели по комплексам и видам работ.

К элементным стоимостным показателям относятся элементные цены и расценки, используемые при определении суммы затрат на создание улучшений.

Укрупненные и элементные стоимостные показатели, рассчитанные в зафиксированном на конкретную дату уровне цен (базисном уровне цен), могут быть пересчитаны в уровень цен на дату оценки с использованием системы текущих и прогнозных индексов изменения стоимости строительства.

Расчет суммы затрат на создание улучшений с использованием элементных стоимостных показателей может осуществляться также с использованием ресурсного и ресурсно-индексного методов. Ресурсный (ресурсно-индексный) метод состоит в калькуляции в текущих (прогнозных) ценах и тарифах всех ресурсов (элементов затрат), необходимых для создания улучшений.

При определении суммы затрат на создание улучшений земельного участка следует учитывать прибыль инвестора - величину наиболее вероятного вознаграждения за инвестирование капитала в создание улучшений. Прибыль инвестора может рассчитываться как разность между ценой продажи и затратами на создание аналогичных объектов. Прибыль инвестора также может быть рассчитана как отдача на капитал при его наиболее вероятном аналогичном по уровню рисков инвестировании. При определении стоимости замещения или стоимости воспроизводства учитывается величина накопленного износа улучшений.

Недостатки метода выделения:

- он может дать необъективную оценку стоимости зданий и сооружений, возраст которых превышает 10 лет, поскольку с течением времени вероятность воспроизводства устаревшего объекта недвижимости уменьшается, а сложность расчета накопленного износа возрастает;

- в условиях высокой инфляции сложно точно рассчитать стоимость затрат на воспроизводство зданий и сооружений.

5.2. ДОХОДНЫЙ ПОДХОД

Доходный подход к оценке земли основывается на принципе ожидания. Данный принцип утверждает, что типичный инвестор приобретает недвижимость в ожидании получения будущих доходов или выгод. Другими словами, инвестор приобретает приносящую доход недвижимость в обмен на право получать будущую прибыль от ее эксплуатации и от последующей продажи.

Метод капитализации земельной ренты

Метод применяется для оценки застроенных и незастроенных земельных участков. Условие применения метода - возможность получения земельной ренты от оцениваемого земельного участка.

Метод предполагает следующую последовательность действий:

1. расчет земельной ренты, создаваемой земельным участком;
2. определение величины соответствующего коэффициента капитализации земельной ренты;
3. расчет справедливой стоимости земельного участка путем капитализации земельной ренты.

Под капитализацией земельной ренты понимается определение на дату проведения оценки стоимости всех будущих равных между собой или изменяющихся с одинаковым темпом величин земельной ренты за равные периоды времени. Расчет производится путем деления величины земельной ренты за первый после даты проведения оценки период на определенный оценщиком соответствующий коэффициент капитализации.

В рамках данного метода величина земельной ренты может рассчитываться как доход от сдачи в аренду земельного участка на условиях, сложившихся на рынке земли.

Основными способами определения коэффициента капитализации являются:

- деление величины земельной ренты по аналогичным земельным участкам на цену их продажи;
- увеличение безрисковой ставки отдачи на капитал на величину премии за риск, связанный с инвестированием капитала в оцениваемый земельный участок.

При этом под безрисковой ставкой отдачи на капитал понимается ставка отдачи при наименее рискованном инвестировании капитала (например, ставка доходности по депозитам банков высшей категории надежности или ставка доходности к погашению по государственным ценным бумагам).

Для расчета стоимости земельного участка методом капитализации земельной ренты в данной работе необходимо использовать следующую формулу:

$У = (P_{ар.ст.} - N_{ар.ст.}) / КК$, где:

P_{ар.ст.} - рыночная арендная ставка;

N_{ар.ст.} - нормативная арендная ставка, в соответствии с действующими нормативно-правовыми актами;

КК - коэффициент капитализации.

Полученное значение стоимости земельного участка не отражает рыночную стоимость оцениваемого земельного участка. Это объясняется тем, что рассмотренная модель не работает и не может применяться для оценки застроенных земельных участков, предоставленных для обслуживания имеющихся на нем улучшений, т.к. не один здравомыслящий человек не будет вовлекать в арендные отношения земельный участок под имеющимся на нем улучшением.

Метод остатка

Метод применяется для оценки застроенных и незастроенных земельных участков. Условие применения метода - возможность застройки оцениваемого земельного участка улучшениями, приносящими доход.

Метод предполагает следующую последовательность действий:

- расчет стоимости воспроизводства или замещения улучшений, соответствующих наиболее эффективному использованию оцениваемого земельного участка;
- расчет чистого операционного дохода от единого объекта недвижимости за определенный период времени на основе рыночных ставок арендной платы;
- расчет чистого операционного дохода, приходящегося на улучшения, за определенный период времени как произведения стоимости воспроизводства или замещения улучшений на соответствующий коэффициент капитализации доходов от улучшений;
- расчет величины земельной ренты как разности чистого операционного дохода от единого объекта недвижимости за определенный период времени и чистого операционного дохода, приходящегося на улучшения за соответствующий период времени;
- расчет справедливой стоимости земельного участка путем капитализации земельной ренты.

Метод допускает также следующую последовательность действий:

- расчет стоимости воспроизводства или замещения улучшений, соответствующих наиболее эффективному использованию оцениваемого земельного участка; расчет чистого операционного дохода от единого объекта недвижимости за определенный период времени на основе рыночных ставок арендной платы;
- расчет справедливой стоимости единого объекта недвижимости путем капитализации чистого операционного дохода за определенный период времени;
- расчет справедливой стоимости земельного участка путем вычитания из справедливой стоимости единого объекта недвижимости стоимости воспроизводства или замещения улучшений.

Чистый операционный доход равен разности действительного валового дохода и операционных расходов. При этом из действительного валового дохода вычитаются только те операционные расходы, которые, как правило, несет арендодатель.

Действительный валовой доход равен разности потенциального валового дохода и потерь от простоя помещений и потерь от неплатежей за аренду.

Потенциальный валовой доход равен доходу, который можно получить от сдачи всей площади единого объекта недвижимости в аренду при отсутствии потерь от невыплат арендной платы. При оценке земельного участка арендные ставки за пользование единым объектом недвижимости рассчитываются на базе рыночных ставок арендной платы (наиболее вероятных ставок арендной платы, по которым объект оценки может быть сдан в аренду на открытом рынке в условиях конкуренции, когда

стороны сделки действуют разумно, располагая всей необходимой информацией, а на величине ставки арендной платы не отражаются какие-либо чрезвычайные обстоятельства).

Для пустующих и используемых собственником для собственных нужд помещений также используются рыночные ставки арендной платы. В потенциальный доход включаются и другие доходы, получаемые за счет неотделимых улучшений недвижимости, но не включенные в арендную плату.

Величина операционных расходов определяется исходя из рыночных условий сдачи в аренду единых объектов недвижимости. Операционные расходы подразделяются на: постоянные - не зависящие от уровня заполняемости единого объекта недвижимости, переменные - зависящие от уровня заполняемости единого объекта недвижимости и расходы на замещение элементов улучшений со сроком использования меньше, чем срок использования улучшений в целом (далее - элементов с коротким сроком использования). В состав операционных расходов не входят амортизационные отчисления по недвижимости и расходы по обслуживанию долговых обязательств по недвижимости.

Расчет расходов на замещение элементов улучшений с коротким сроком использования производится путем деления суммы затрат на создание данных элементов улучшений на срок их использования. В процессе выполнения данных расчетов целесообразно учитывать возможность процентного наращивания денежных средств для замены элементов с коротким сроком использования.

Управленческие расходы включаются в состав операционных расходов независимо от того, кто управляет объектом недвижимости - собственник или управляющий.

При расчете коэффициента капитализации для улучшений земельного участка следует учитывать наиболее вероятный темп изменения дохода от улучшений и наиболее вероятное изменение стоимости улучшений (например, при уменьшении стоимости улучшений - учитывать возврат капитала, инвестированного в улучшения).

Метод предполагаемого использования

Метод применяется для оценки застроенных и незастроенных земельных участков. Условие применения метода - возможность использования земельного участка способом, приносящим доход.

Метод предполагает следующую последовательность действий:

- определение суммы и временной структуры расходов, необходимых для использования земельного участка в соответствии с вариантом его наиболее эффективного использования (например, затрат на создание улучшений земельного участка или затрат на разделение земельного участка на отдельные части, отличающиеся формами, видом и характером использования);

- определение величины и временной структуры доходов от наиболее эффективного использования земельного участка;

- определение величины и временной структуры операционных расходов, необходимых для получения доходов от наиболее эффективного использования земельного участка;

- определение величины ставки дисконтирования, соответствующей уровню риска инвестирования капитала в оцениваемый земельный участок;

- расчет стоимости земельного участка путем дисконтирования всех доходов и расходов, связанных с использованием земельного участка.

При этом под дисконтированием понимается процесс приведения всех будущих доходов и расходов к дате проведения оценки по определенной оценщиком ставке дисконтирования.

Для приведения всех будущих доходов и расходов к дате проведения оценки используются ставки дисконтирования, получаемые на основе анализа ставок отдачи на капитал аналогичных по уровню рисков инвестиций.

Источником доходов может быть сдача в аренду, хозяйственное использование земельного участка или единого объекта недвижимости либо продажа земельного участка или единого объекта недвижимости в наиболее вероятные сроки по справедливой стоимости.

Расчет доходов в варианте сдачи недвижимости в аренду должен предусматривать учет дохода от продажи единого объекта недвижимости в конце прогнозного периода.

5.3. ЗАТРАТНЫЙ ПОДХОД

Затратный подход представляет собой способ оценки имущества, базирующийся на определении стоимости издержек на создание, изменение или утилизацию имущества.

Данный подход реализует принцип замещения, основывающийся на изучении возможностей инвестора в приобретении недвижимости, и исходит из того, что инвестор не заплатит за нее большую сумму, чем та, в которую обойдется получение соответствующего участка без существенных издержек.

Выбор метода зависит от объекта оценки, информационной обеспеченности, его соответствия наиболее типичному виду использования объекта оценки и других. Рыночная стоимость земли в первую очередь должна определяться по результату того метода, который определяет цену в условиях обычного делового оборота. Выбор должен быть обоснован с учетом реальной ситуации, складывающейся на рынке земельных участков. Однако традиционно считается, что наиболее надежным способом определения справедливой стоимости земли являются методы сравнительного подхода.

Затратный подход как совокупность методов оценки, основанных на определении затрат, необходимых для восстановления либо замещения объекта оценки, для оценки земельных участков – объектов не воспроизводимых – в чистом виде не применим.

Элементы затратного подхода используются при расчете стоимости земельного участка в том случае, когда необходимо рассчитать стоимость воспроизводства или замещения улучшений земельного участка. Расчет стоимости улучшений производится в рамках: метода остатка и метода выделения.

6. ОПРЕДЕЛЕНИЕ СПРАВЕДЛИВОЙ СТОИМОСТИ ЗЕМЕЛЬНОГО УЧАСТКА.

6.1. СРАВНИТЕЛЬНЫЙ ПОДХОД

Под сравнительным подходом понимается совокупность методов оценки стоимости, основанных на сравнении объекта оценки с аналогичными объектами, в отношении которых имеется информация о ценах сделок с ними.

Сравнительный подход исходит из предпосылки, что стоимость оцениваемого имущества определяется на основе анализа цен сделок со схожим по своим характеристикам имуществом. Сравнительный подход используется при наличии информации о рыночных ценах сделок со схожими по своим характеристикам объектами недвижимости. Все методы оценки недвижимости, применяемые в рамках сравнительного подхода, основаны на определении стоимости оцениваемого объекта на основе цен недавних сделок с аналогичными объектами. Оценщик рассматривает сопоставимые объекты, которые были проданы на соответствующем рынке. При этом в цены сопоставимых объектов вносятся поправки, учитывающие отличия объектов аналогов и объекта оценки.

Выбор метода в рамках сравнительного подхода Метод сравнения продаж - применяется для оценки земельных участков, как занятых зданиями, строениями и (или) сооружениями (далее - застроенных земельных участков), так и земельных участков, не занятых зданиями, строениями и (или) сооружениями (далее - незастроенных земельных участков). Условие применения метода - наличие информации о ценах сделок с земельными участками, являющимися аналогами оцениваемого. При отсутствии информации о ценах сделок с земельными участками допускается использование цен предложения (спроса).

Анализ рынка, осуществленный с целью выделить сопоставимые объекты-аналоги, отвечающие критериям отбора, позволил выявить объекты – аналоги земельных участков сопоставимых с оцениваемым объектом. Таким образом, для сравнения было выбрано 3 аналога.

Расчет стоимости аренды земельного участка методом сравнения продаж Метод сравнительного анализа продаж основан на сравнении объекта оценки с объектами аналогами. Ценообразующие характеристики объектов аналогов приводятся к ценообразующим характеристикам объекта оценки, путем внесения поправок в элементы сравнения.

При отборе аналогов оценщиком был проанализирован рынок аренды, а также рынок предложений о продаже незастроенных земельных участков, категории земли населенных пунктов. При этом особое внимание уделялось не только целевому использованию аналогов, но и также, размерам участков и прочим параметрам, значительно влияющим на стоимость.

На этапе сбора исходной информации были выявлены следующие данные о ценах предложения земельных участков (см. Таблицу 7.1.).

Объекты - аналоги

Таблица 7.1. Объекты-аналоги – Земельные участки

Наименование	Аналог 1	Аналог 2	Аналог 3
Источник информации	https://syktyvkar.cian.ru/sale/commercial/192683895/	https://syktyvkar.cian.ru/sale/commercial/243203047/	https://www.avito.ru/syktyvkar/zemelnye_uchastki/uchastok_50_sot_promnaznacheniya_1546367968
Местоположение	Коми респ., Сыктывкар, Колхозная ул., 62	Коми респ., Сыктывкар, Лесопарковая ул., 69	Республика Коми, Сыктывкар, Центральный район, ул. Куратова, 73/6
Дата предложения	февраль 2021	февраль 2021	февраль 2021
Контактные данные	Ярослав Брадаускас +7 904 200-20-08	ID 50555276 +7 912 143-90-94	ооо частное лицо +7 909 128-87-88
Цена продажи, руб.	10 000 000	1 000 000	3 500 000
Общая площадь, кв.м.	14 400,00	1 000,00	5 000,00
Цена за 1 кв.м., руб.	694,44	1 000,00	700,00
Юридические права	Право собственности	Право собственности	Право собственности

Источник: открытые источники

Далее в цены аналогов вносились корректировки, ликвидирующие различия между оцениваемым объектом и аналогами.

Земельный участок, право аренды на который является объектом оценки, расположен в Республика Коми, город Сыктывкар, улица Кирова, дом 45. Все подобранные для расчетов в рамках сравнительного подхода аналоги расположены также в г. Сыктывкар, в непосредственной близости от оцениваемого земельного участка.

Перечислим использованные при расчетах поправки (корректировки), применявшиеся к ценам подобранных аналогов:

1. Поправка на юридические права

Сравнение при применении этой поправки можно производить только при передаче одинаковых прав по объекту и его аналогам. Поправки вводятся при обременении прав продавца залогом или долгосрочной арендой. В таких случаях оцениваются права владения нового собственника, т.е. к стоимости объекта (по результатам сделки) прибавляется текущая стоимость прав арендатора и/или кредиторской задолженности.

Корректировка определялась согласно «Справочник оценщика недвижимости 2018. Земельные участки» ("Приволжский центр методического и информационного обеспечения оценки", Нижний Новгород, 2018 г.) под научным руководством Лейфера Л.А.

Таблица 12

Наименование коэффициента	Среднее значение	Доверительный интервал	
Земельные участки под индустриальную застройку			
Отношение удельной цены земельных участков под индустриальную застройку в долгосрочной аренде к удельной цене аналогичных участков в собственности	0,84	0,83	0,85
Отношение удельной цены земельных участков под индустриальную застройку в краткосрочной аренде к удельной цене аналогичных участков в собственности	0,75	0,73	0,76
Земельные участки под офисно-торговую застройку			
Отношение удельной цены земельных участков под офисно-торговую застройку в долгосрочной аренде к удельной цене аналогичных участков в собственности	0,85	0,84	0,86
Отношение удельной цены земельных участков под офисно-торговую застройку в краткосрочной аренде к удельной цене аналогичных участков в собственности	0,77	0,75	0,78

Оценщик счел правильным ввести коэффициент скидки (краткосрочное право аренды к праву собственности) в размере 0,77 к ценам всех аналогов.

2. Поправка на торг

Корректировка определялась согласно «Справочник оценщика недвижимости 2018. Земельные участки» ("Приволжский центр методического и информационного обеспечения оценки", Нижний Новгород, 2018 г.) под научным руководством Лейфера Л.А.

Таблица 142

Скидки на цены предложений на неактивном рынке. 2. Земельные участки под офисно-торговую застройку				
№	Категория городов	Среднее значение	Расширенный интервал	
1	С населением до 500 тыс. чел. и уровнем доходов ниже среднего	15,0%	11,1%	18,9%
2	С населением до 500 тыс. чел. и уровнем доходов выше среднего	15,0%	10,7%	19,3%
3	С населением 500-1000 тыс. чел. и уровнем доходов ниже среднего	15,0%	10,2%	19,8%
4	С населением 500-1000 тыс. чел. и уровнем доходов выше среднего	15,0%	11,0%	19,0%
5	С населением от 1000 тыс. чел.	14,9%	11,3%	18,4%
6	Санкт-Петербург	-	-	-
7	Москва	16,8%	12,5%	21,0%

Оценщик счел правильным ввести скидку на торг для земельных участков в размере -15,0% к ценам всех аналогов.

3. Поправка на площадь

Размер площади также влияет на величину стоимости объектов недвижимости. Чем больше площадь предлагаемого к продаже объекта, тем дешевле стоимость в расчете на 1 кв.м. общей площади, по сравнению с аналогичным по назначению и классу объектом, но меньшей площади.

Корректировка определялась согласно «Справочник оценщика недвижимости 2018. Земельные участки» ("Приволжский центр методического и информационного обеспечения оценки", Нижний Новгород, 2018 г.) под научным руководством Лейфера Л.А.

Земельные участки под офисно-торговую застройку и объекты рекреации (коммерческого назначения). Данные, усредненные по России						
Площадь, га		аналог				
		<0,1	0,1-0,5	0,5-1,0	1,0-0,3	>3
объект оценки	<0,1	1,00	1,14	1,28	1,44	1,51
	0,1-0,5	0,88	1,00	1,12	1,26	1,32
	0,5-1,0	0,78	0,90	1,00	1,13	1,18
	1,0-0,3	0,70	0,79	0,89	1,00	1,05
	>3	0,66	0,76	0,85	0,95	1,00

Таблица 7.2. Корректировка на площадь

Наименование	Объект оценки	Аналог 1	Аналог 2	Аналог 3
Площадь объекта	2 059	14 400,00	1 000,00	5 000,00
Корректировка		1,26	1,00	1,12

Источник: расчеты оценщика

4. Поправка на условия финансирования

Поправка на условия финансирования отражает нетипичные для рынка отношения между продавцом и покупателем. Продажа может произойти по цене ниже справедливой, если продавцу необходимо срочно реализовать собственность, если на продавца оказывается давление, если между участниками сделки существует семейная, деловая или финансовая связь. С другой стороны продажа может произойти по цене выше справедливой, если, например, для покупателя будет существенно увеличение стоимости его общей собственности или приобретаемая собственность дорога ему как семейная реликвия.

Поскольку оценщик анализировал объекты, выставленные на продажу, информация по которым находится в свободном доступе, и в качестве аналогов не рассматривал предложения на продажу с пометкой «срочно», то разумно предположить, что сделки с сопоставимыми объектами будут проводиться на типичных условиях, следовательно, корректировка на условия продажи взята с коэффициентом 1 относительно всех аналогов.

5. Поправка на категорию земель

Данная поправка учитывает различие в категории оцениваемого участка и его аналогов. Ввиду того, что объект оценки и его аналоги относятся к категории земель населенных пунктов для коммерческого использования, то корректировка применена с коэффициентом 1 для всех объектов-аналогов.

6. Поправка на наличие коммуникаций

Корректировка определялась согласно «Справочник оценщика недвижимости 2018. Земельные участки» ("Приволжский центр методического и информационного обеспечения оценки", Нижний Новгород, 2018 г.) под научным руководством Лейфера Л.А.

Все объекты имеют сопоставимый набор коммуникаций, корректировка не применялась.

7. Поправка на местоположение

Корректировка определялась согласно «Справочник оценщика недвижимости 2018. Земельные участки» ("Приволжский центр методического и информационного обеспечения оценки", Нижний Новгород, 2018 г.) под научным руководством Лейфера Л.А.

Объект оценки и все объекты аналоги имеют сопоставимое расположение, корректировка не применялась.

Таблица 7.3. Таблица корректировок цен аналогов

Наименование	Объект оценки	Аналог 1	Аналог 2	Аналог 3
Источник информации		https://syktyvkar.ci an.ru/sale/commercia l/192683895/	https://syktyvkar.ci an.ru/sale/commercia l/243203047/	https://www.avito.r u/syktyvkar/zemelnye _uchastki/uchastok_ 50_sot_promnaznac heniya_1546367968
Местоположение	Коми респ. город Сыктывкар, улица Кирова, дом 45	Коми респ., Сыктывкар, Колхозная ул., 62	Коми респ., Сыктывкар, Лесопарковая ул., 69	Республика Коми, Сыктывкар, Центральный район, ул. Куратова, 73/6
Контактные данные		Ярослав Брадаускас +7 904 200-20-08	ID 50555276 +7 912 143-90-94	ооо частное лицо +7 909 128-87-88
Цена продажи, руб.	-	10 000 000	1 000 000	3 500 000
Общая площадь, кв.м.	2 059	14 400,00	1 000,00	5 000,00
Цена за 1 кв.м., руб.	-	694,44	1 000,00	700,00
Юридические права	Право аренды	Право собственности	Право собственности	Право собственности
Поправка на юридические права (краткосрочная аренда)	-	0,77	0,77	0,77
<i>Цена с учетом корректировки</i>	-	534,72	770,00	539,00
Поправка на торг	-	-15,00%	-15,00%	-15,00%
<i>Цена с учетом корректировки</i>	-	454,51	654,50	458,15
Поправка на площадь объекта	-	1,26	1,00	1,12
<i>Цена с учетом корректировки</i>	-	572,68	654,50	513,13
Условия финансирования	Обычные	Обычные	Обычные	Обычные
Поправка на условия финансирования	-	1	1	1
<i>Цена с учетом корректировки</i>	-	572,68	654,5	513,13
Категория земель	ЗНП	ЗНП	ЗНП	ЗНП
Поправка на категорию земли	-	1	1	1
<i>Цена с учетом корректировки</i>	-	572,68	654,5	513,13
Местоположение	Коми респ. город Сыктывкар, улица Кирова, дом 45	Коми респ., Сыктывкар, Колхозная ул., 62	Коми респ., Сыктывкар, Лесопарковая ул., 69	Республика Коми, Сыктывкар, Центральный район, ул. Куратова, 73/6
Поправка на местоположение объекта	-	1	1	1
<i>Цена с учетом корректировки</i>	-	572,68	654,5	513,13
Поправка на наличие коммуникаций		1,00	1,00	1,00
<i>Цена с учетом корректировки</i>	-	572,68	654,50	513,13
Веса	-	0,333	0,333	0,333

<i>Справедливая стоимость 1 кв. м. объекта оценки в рамках сравнительного подхода, руб.</i>	579,52
<i>Справедливая стоимость объекта оценки в рамках сравнительного подхода, руб. с НДС</i>	1 193 238,33
<i>Справедливая стоимость объекта оценки в рамках сравнительного подхода, руб. без НДС</i>	994 365,28

В результате проведенных расчетов и введенных поправочных корректировок оценщик пришел к выводу, что справедливая стоимость объекта оценки, рассчитанная в рамках сравнительного подхода на дату оценки, составляет округленно, без НДС:

994 000 (Девятьсот девяносто четыре тысячи) рублей.

6.2. ДОХОДНЫЙ ПОДХОД

Стоимость права аренды арендатора

Для оценки стоимости права аренды земли за определенный период времени, можно использовать следующее выражение:

$$V_a = \frac{R \times [(1+e)^T - 1]}{e \times (1+c)^T} \quad \text{где:}$$

V_a - стоимость выгод за период времени T (стоимость права аренды);

T – срок аренды;

R – чистый операционный доход от земли;

e - ставка дисконтирования.

Расчет стоимости права аренды земельного участка

Расчет чистого операционного дохода произведен на основании расчетов арендных платежей за 2020 год (см. Приложение № 2 к договору аренды земли № 01/15-32 от 27.01.2015 г.).

**РАСЧЕТ
ЕЖЕГОДНОЙ АРЕНДНОЙ ПЛАТЫ ЗА ПОЛЬЗОВАНИЕ ЗЕМЕЛЬНЫМ УЧАСТКОМ**
по адресу: Республика Коми, г. Сыктывкар, ул. Кирова, д.45
местоположение: установлено относительно ориентира здание, расположенного в границах участка,
адрес ориентира: г. Сыктывкар ул. Кирова, 45
кадастровый номер 11:05:0107002:20
для обслуживания здания коммерческого центра

Наименование показателей	Единица измерения	Показатели
1. Площадь земельного участка	кв.м.	2059
2. Кадастровая стоимость земельного участка	руб.	6034496,61
3. Ставка арендной платы земельного участка в соответствии с постановлением Правительства Республики Коми от 01.03.2015 г. № 90 «О Порядке определения размера арендной платы за земельные участки, находящиеся в государственной собственности Республики Коми, и земельные участки на территории Республики Коми, государственная собственность на которые не разграничена, предоставленные в аренду без торгов»		0,03
3.1. К – коэффициент, отражающий категорию арендатора (пункт 6.2)	коэф.	1
3.2. К – коэффициент, отражающий уровень инфляции (пункт 9)	коэф.	1,03 1,043 1,034 1,032 1,058
4. Сумма годовой арендной платы:	руб.	219 568,35
5. Сумма арендной платы в расчете на 2020 год (с 01.01.2020 по 31.12.2020):	руб.	219 568,35
в том числе по срокам уплаты:		
5.1. 25 марта 2020 года	руб.	54 592,13 ✓
5.2. 25 июня 2020 года	руб.	54 592,13 ✓
5.3. 25 сентября 2020 года	руб.	55 192,04 ✓
5.4. 25 декабря 2020 года	руб.	55 192,05 ✓

Сумма годовой арендной платы составляет: 219 568,35 руб.

Оставшийся срок аренды (Т) составляет по информации Заказчика 6 лет (договор аренды земельного участка № 01/15-32 от 02.02.2007 г.).

Таблица 7.3. Определение ставки дисконтирования

	Показатели	Определение величины показателя
1	Безрисковая ставка (r_f), %	В качестве безрисковой ставки взята ставка рефинансирования, которая составляет 6,7 % годовых.
2	Премия за риск вложения в недвижимость (p_1), %	Определена экспертно на среднем уровне, принята равной 2%
3	Премия за риск низкой ликвидности (p_2), %	$P_2 = r_f \cdot T_{\text{эксп}}$;
		Срок экспозиции ($T_{\text{эксп}}$) на сегменте рынка оцениваемого объекта составляет 4 месяца. $P_2 = 5,66\% \cdot 4/12 = 1,89\%$
4	Премия за риск инвестиционного менеджмента (p_3), %	Определена экспертно на среднем уровне, принята равной 2%
5	Ставка дисконтирования (r)	Определена методом кумулятивного построения: $r = r_f + P_1 + P_2 + P_3$ $r = 5,66 + 2 + 1,89 + 2 = 11,55\%$

Расчет стоимости права аренды в рамках доходного подхода:

$$V_a = \frac{219\,568,35 \times [(1 + 0,1155)^5 - 1]}{0,1155 \times (1 + 0,1155)^5} = 800\,398,39$$

Таким образом, стоимость (без учета НДС) объекта оценки, рассчитанная в рамках доходного подхода, по состоянию на дату оценки, с учетом округления составляет:

800 000 (восемьсот тысяч) рублей.

7.3. ЗАТРАТНЫЙ ПОДХОД

Затратный подход представляет собой способ оценки имущества, базирующийся на определении стоимости издержек на создание, изменение или утилизацию имущества.

Данный подход реализует принцип замещения, основывающийся на изучении возможностей инвестора в приобретении недвижимости, и исходит из того, что инвестор не заплатит за нее большую сумму, чем та, в которую обойдется получение соответствующего участка без существенных издержек.

Выбор метода зависит от объекта оценки, информационной обеспеченности, его соответствия наиболее типичному виду использования объекта оценки и других. Рыночная стоимость земли в первую очередь должна определяться по результату того метода, который определяет цену в условиях обычного делового оборота. Выбор должен быть обоснован с учетом реальной ситуации, складывающейся на рынке земельных участков. Однако традиционно считается, что наиболее надежным способом определения справедливой стоимости земли являются методы сравнительного подхода.

Затратный подход как совокупность методов оценки, основанных на определении затрат, необходимых для восстановления либо замещения объекта оценки, для оценки земельных участков – объектов не воспроизводимых – в чистом виде не применим.

Элементы затратного подхода используются при расчете стоимости земельного участка в том случае, когда необходимо рассчитать стоимость воспроизводства или замещения улучшений земельного участка. Расчет стоимости улучшений производится в рамках: метода остатка и метода выделения.

Ввиду того, что в данной работе не ставилась задача расчета стоимости воспроизводства и замещения улучшений земельного участка, оценщиком принято решение отказаться от затратного подхода при оценке объекта оценки.

Таким образом, на основании 14 статьи Федерального закона РФ от 29.07.1998 г. № 135-ФЗ «Об оценочной деятельности в Российской Федерации» при расчете стоимости объекта оценки, затратный подход к оценке не использовался.

7. СОГЛАСОВАНИЕ РЕЗУЛЬТАТОВ ОЦЕНКИ И ИТОГОВАЯ СТОИМОСТЬ

В настоящем разделе Отчета оценщик свел результаты расчетов справедливой стоимости земельного участка, полученные в рамках сравнительного и доходного подходов с целью определения достоинств и недостатков каждого из них, и, тем самым, выработки единой стоимостной оценки.

Сравнительный подход. Преимущество данного подхода состоит в его способности учитывать реакцию продавцов и покупателей, сложившуюся конъюнктуру рынка. Его недостаток состоит в том, что практически невозможно найти два полностью идентичных объекта, а различия между ними не всегда можно с достаточной точностью вычленивать и количественно оценить. Использование подхода наиболее привлекательно, когда имеется достаточная и надежная рыночная информация о сопоставимых сделках.

Расчет стоимости объекта оценки методом сравнения рыночных продаж показал следующий результат:

994 000 (Девятьсот девяносто четыре тысячи) рублей.

Доходный подход. Этот подход капитализирует сегодняшние и будущие выгоды от использования объекта путем применения коэффициентов капитализации, рассчитанных на основе справедливой информации. Преимущество этого подхода состоит в том, что он непосредственно принимает во внимание выгоды от использования объекта и возможности рынка в течение срока предполагаемого владения. Недостаток подхода заключен в негарантированности ожидаемых в будущем изменений, на которые опирается этот расчет.

Расчет стоимости объекта оценки методом дисконтирования денежных потоков показал следующий результат:

800 000 (восемьсот тысяч) рублей.

Затратный подход. Оценщик не использовал затратный подход ввиду того, что в данной работе не ставилась задача расчета стоимости воспроизводства и замещения улучшений земельного.

Данный подход при расчете стоимости объекта оценки не использовался.

Для целей настоящей оценки наиболее важными критериями являются: возможность отразить действительные намерения потенциального инвестора и продавца; способность параметров используемых методов учитывать конъюнктурные колебания; способность учитывать специфические особенности объекта, влияющие на его стоимость (местонахождение, размер, потенциальная доходность).

Исходя из этого, каждому из методов расчета присвоены следующие рейтинги.

Таблица 8.1. Итоговое согласование стоимости объекта оценки

Фактор	Доходный подход	Сравнительный подход	Затратный подход
1. Достоверность и полнота исходной информации	5	5	0
2. Возможность отразить действительные намерения потенциального инвестора и продавца	5	5	0
3. Способность учитывать специфические особенности объекта	5	5	0
4. Способность параметров используемых методов учитывать конъюнктурные колебания	5	5	0
5. Отражение подходом рыночной ситуации	5	5	0
Сумма	25	25	0
Сумма значений	50		
Весовой коэффициент	0,5	0,5	0
Справедливая стоимость по подходам, руб.	800 000	994 000	0
Итоговая величина справедливой стоимости объекта оценки, округленно руб. без НДС	897 000		

Таким образом, в результате проведенных расчетов, оценщик пришел к выводу, что справедливая стоимость права аренды на 2 059 кв. м. земельного участка, расположенного по адресу: Республика Коми, город Сыктывкар, улица Кирова, дом 45, по состоянию на 12 февраля 2021 г., составляет округленно, без НДС:

897 000 (Восемьсот девяносто семь тысяч) рублей.

8. ЗАЯВЛЕНИЕ О КАЧЕСТВЕ ОЦЕНКИ

Мы, нижеподписавшиеся, настоящим удостоверяем, что в соответствии с имеющимися у нас данными:

- изложенные в данном отчете факты верны и соответствуют действительности;
- анализ использованного объема информации и документации показал ее достоверность и достаточность для проведения оценки;
- проведенный анализ, высказанные мнения и полученные выводы действительны исключительно в пределах оговоренных в данном отчете допущений и ограничивающих условий и являются нашими персональными, непредвзятыми, профессиональными анализами, мнениями и выводами;
- мы не имеем ни в настоящем, ни в будущем какого – либо интереса в объектах собственности, являющихся предметом данного отчета; мы также не имеем личной заинтересованности и предубеждения в отношении сторон, имеющих интерес к этим объектам;
- наше вознаграждение ни в коей степени не связано с объявлением заранее predetermined стоимости, или тенденции в определении стоимости в пользу Заказчика, с суммой оценки стоимости, с достижением заранее оговоренного результата или последующими событиями, которые могут наступить в результате использования Заказчиком или третьими сторонами выводов и заключений, содержащихся в отчете;
- задание на оценку не основывалось на требовании определения минимальной цены, оговоренной цены или одобрения ссуды;
- ни одно лицо, кроме подписавших данный отчет, не оказывали профессионального содействия оценщикам, подписавшим данный отчет;
- оценка была проведена, а отчет был составлен в соответствии с законодательными актами Российской Федерации, Федеральным Законом «Об оценочной деятельности в Российской Федерации» №135-ФЗ от 29 июля 1998 года, Федеральными стандартами оценки ФСО №1, ФСО №2, ФСО №3, утвержденными Приказами Минэкономразвития России №№ 297, 298, 299 от 20 мая 2015 г.;
- все участники составления отчета имеют базовое, а также профессиональное образование в области оценки недвижимости, установленное Федеральным законодательством;
- приведенные в отчете фактические данные, на основе которых проводился анализ, делались предположения и выводы и были собраны нами с наибольшей степенью использования наших знаний и умения и, являются, на наш взгляд, достоверными и не содержащими практических ошибок.

Генеральный директор ООО «ОБИКС»

Оценщик 1 категории:

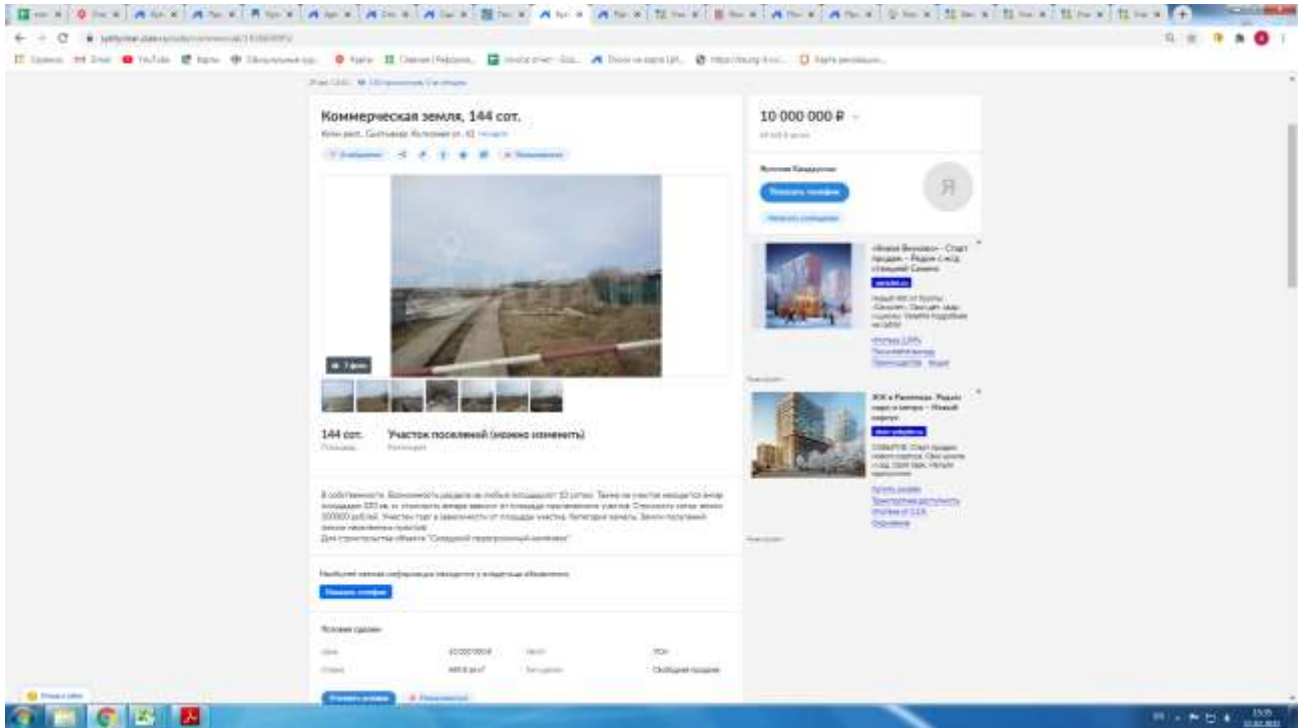
Слуцкий Д.Е.

Круглов Н.Т.

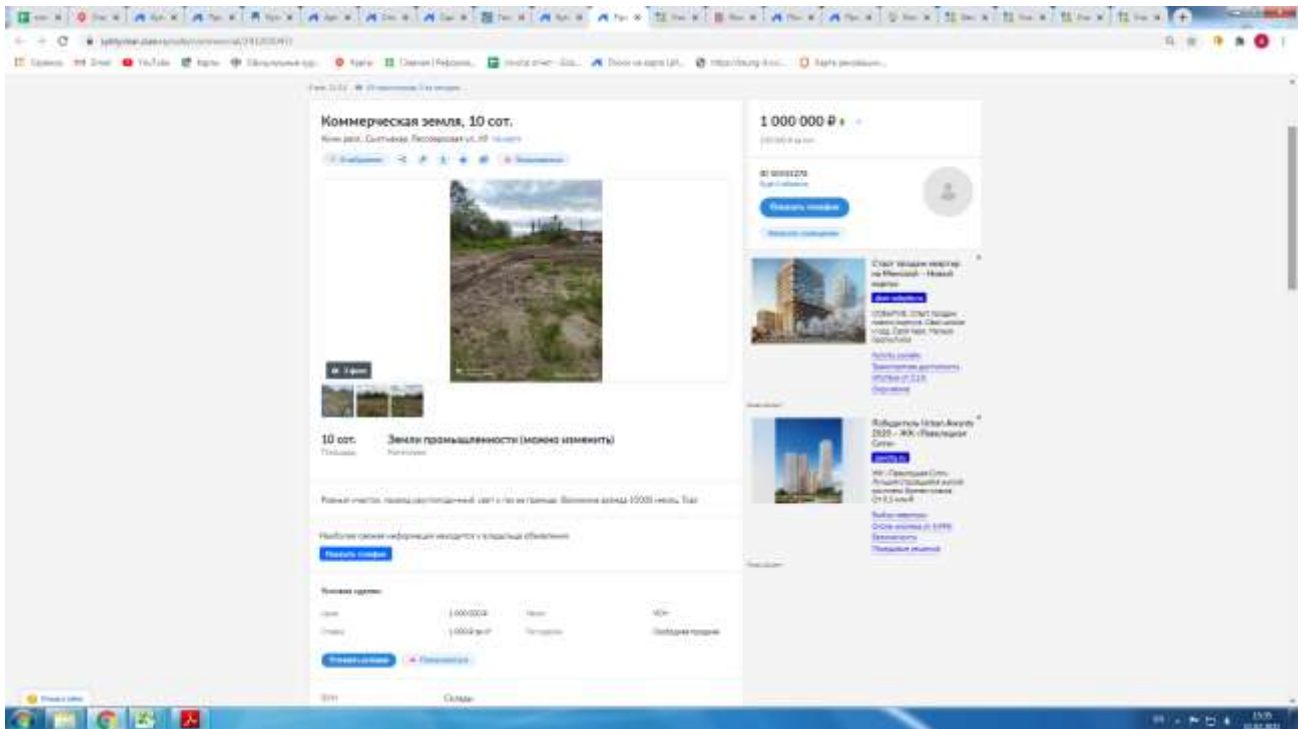
ПРИЛОЖЕНИЕ 1. ДОКУМЕНТЫ, ИСПОЛЬЗОВАННЫЕ В РАБОТЕ

Земельные участки

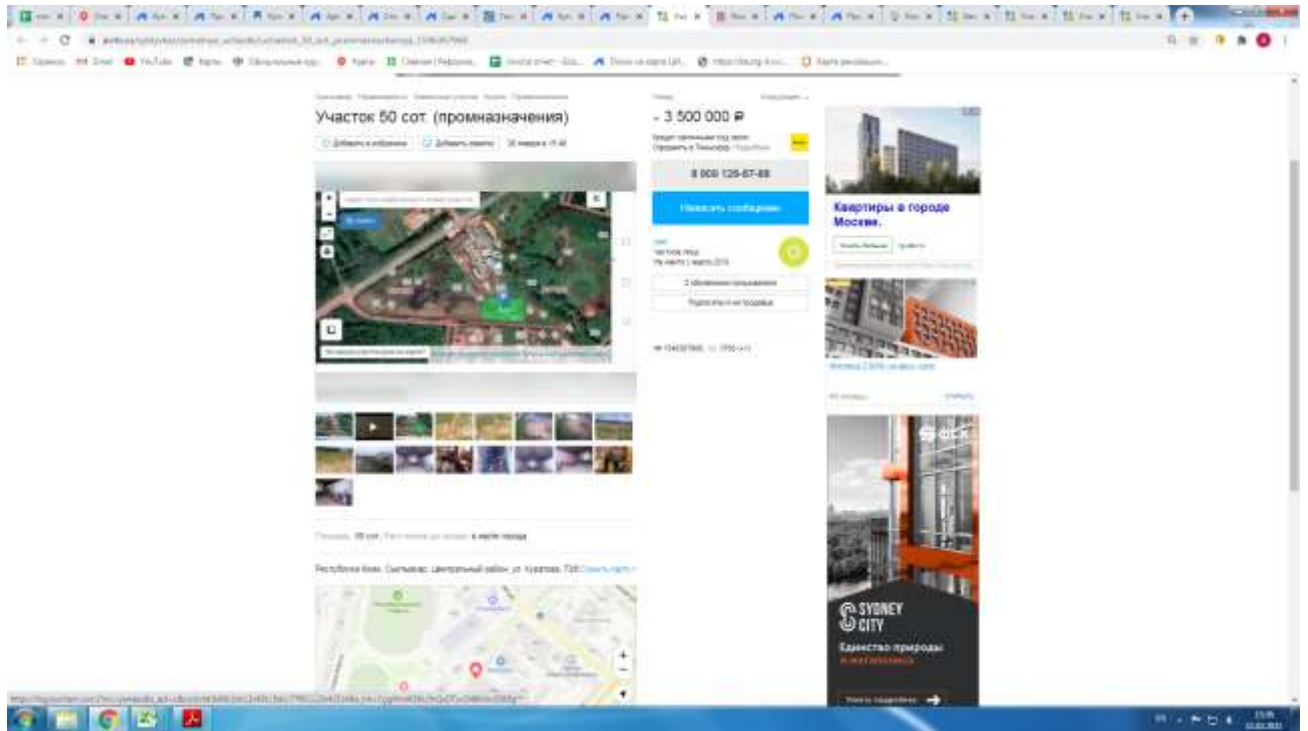
1.



2.



3.



ПРИЛОЖЕНИЕ 2. ДОКУМЕНТЫ, ПРЕДОСТАВЛЕННЫЕ ЗАКАЗЧИКОМ

ДОГОВОР № 01/15-32 АРЕНДЫ ЗЕМЕЛЬНОГО УЧАСТКА

г. Сыктывкар

«27» января 2015 г.

Администрация муниципального образования городского округа «Сыктывкар», именуемая в дальнейшем «АРЕНДОДАТЕЛЬ», в лице заместителя начальника Управления архитектуры, городского строительства и землепользования администрации муниципального образования городского округа «Сыктывкар» Улишной Галины Петровны, действующего на основании доверенности от 13.01.2015 г. № 01/1-19/5 с одной стороны, и Общество с ограниченной ответственностью Управляющая компания «Надежное управление», действующее в качестве управляющего Закрытым паевым инвестиционным фондом недвижимости «Уральская недвижимость 2» в лице Генерального директора, Савиной Натальи Геннадьевны, действующего на основании Устава, с другой стороны, в соответствии с постановлением администрации муниципального образования городского округа «Сыктывкар» от 27.01.2015 г. № 1/194, заключили настоящий Договор о нижеследующем:

1. Предмет Договора

1.1. АРЕНДОДАТЕЛЬ сдает, а АРЕНДАТОР принимает в аренду из земель населенных пунктов земельный участок под кадастровым номером 11:05:0107002:20, именуемый в дальнейшем «Участок», площадью 2059 (Две тысячи пятьдесят девять) кв.м. по адресу: Республика Коми, г. Сыктывкар, ул. Кирова, д. 45 для обслуживания здания коммерческого центра.

1.2. Настоящий Договор заключен сроком до 31.08.2025 г. и вступает в силу с момента государственной регистрации в установленном порядке.

2. Арендная плата

2.1. Размер ежегодной арендной платы определяется в сумме 181034 (Сто восемьдесят одна тысяча тридцать четыре) руб. 90 коп.

2.2. Арендная плата начисляется с 27.01.2015 г. Исполнением обязательства по внесению арендной платы является зачисление денежных средств на расчетный счет, указанный в п. 2.4.

2.3. Пересчет размера арендной платы производится АРЕНДОДАТЕЛЕМ в одностороннем порядке, не требующем согласия АРЕНДАТОРА, в случаях:

- изменения порядка определения арендной платы уполномоченными на это органами;
- изменения базовой ставки арендной платы;
- изменения кадастровой стоимости земельного участка.

АРЕНДОДАТЕЛЬ обязан письменно уведомить об этом АРЕНДАТОРА. Основанием для изменения арендной платы является официальное опубликование соответствующего правового акта. При этом соглашение Сторон об изменении условий договора в части размера арендной платы не требуется.

2.4. Арендная плата вносится АРЕНДАТОРОМ ежеквартально, не позднее 25 числа последнего месяца каждого квартала в размере и сроки, указанные в приложении №2 (форма расчета). Реквизиты счета: р/с 40101810000600010004 УФК по Республике Коми (УАГСиЗ администрации МО ГО «Сыктывкар»), ИНН 1101146738, ОКТМО 87701000, КПП 110101001, Отделение – ИБ Республики Коми г.Сыктывкара, БИК 048702001, КБК 92811105012040000120 (Доходы, получаемые в виде арендной платы за земельные участки государственной собственности на которые не разграничена и которые расположены в границах городских округов, а также средства от продажи права на заключение договоров аренды указанных земельных участков).

3. Права и обязанности АРЕНДОДАТЕЛЯ

3.1. АРЕНДОДАТЕЛЬ имеет право:

- вносить изменения и дополнения в Договор в случае внесения таковых в действующее законодательство и нормативные акты Российской Федерации и Республики Коми;
- осуществлять контроль за использованием и охраной земель, предоставляемых в аренду;
- досрочно расторгнуть настоящий Договор в случаях:

использования земельного участка не в соответствии с целевым назначением и принадлежностью к установленной категории земель, а также неиспользования (неосвоения) в течение сроков, установленных уполномоченным органом власти;

изъятия земельного участка для государственных и муниципальных нужд;

реквизитов земельного участка;

при использовании земельных участков под благоустройство города и застройку;

систематического невнесения платы за землю в установленный срок;

- осуществлять иные права, вытекающие из законодательства и условий Договора.

3.2. АРЕНДОДАТЕЛЬ обязуется предоставить АРЕНДАТОРУ земельный участок для использования в целях, предусмотренных настоящим Договором по акту приема - передачи;

4. Права и обязанности АРЕНДАТОРА

4.1. АРЕНДАТОР имеет право:

- использовать земельный участок в соответствии с целями и условиями его предоставления;
- по истечении срока Договора продлить его действие на согласованных сторонами условиях, по письменному давлению АРЕНДАТОРА, направленному АРЕНДОДАТЕЛЮ не позднее, чем за три месяца до

истечения срока действия настоящего Договора или заключить новый Договор. Данное право АРЕНДАТОРА может быть реализовано при наличии утверждённой градостроительной документации, разрешающей дальнейшую аренду земельного участка.

с письменного согласия АРЕНДОДАТЕЛЯ передавать свои права и обязанности по договору аренды земельного участка третьему лицу, в том числе отдать арендные права земельного участка в залог и внести их в качестве вклада в уставный капитал хозяйственного товарищества или общества либо паевого взноса в производственный кооператив, за исключением случая, когда передача прав и обязанностей по договору аренды земельного участка связана с передачей в ипотеку, находящихся на арендуемом земельном участке зданий или сооружений. В этом случае АРЕНДОДАТЕЛЯ необходимо уведомить в срок, предусмотренный п. 4.2. настоящего договора.

4.2. АРЕНДАТОР обязуется:

- зарегистрировать договор в установленном законом порядке не позднее месяца с момента его заключения;
- своевременно вносить плату за землю в соответствии с настоящим Договором;
- обеспечить АРЕНДОДАТЕЛЮ и органам государственного контроля за использованием и охраной земель свободный доступ на "Участок";
- принимать к исполнению обременения и сервитуты по вопросам земельных отношений, установленные в соответствии с действующим законодательством;
- выполнять, согласно требованиям соответствующих служб, условия эксплуатации городских подземных и наземных коммуникаций, сооружений, дорог, проездов и т.п. и не препятствовать их ремонту и обслуживанию, рекультивировать нарушенные им земли;
- в случае, предусмотренном абзацем четвёртым п. 4.1 настоящего договора, уведомить АРЕНДОДАТЕЛЯ в письменной форме в тридцатидневный срок с момента совершения соответствующей сделки с третьим лицом, позволяющей АРЕНДАТОРУ располагать сведениями о получении уведомления АРЕНДОДАТЕЛЕМ;
- не нарушать прав смежных землепользователей и арендаторов, а также установленный порядок пользования водными, лесными и иными природными ресурсами;
- в случае, предусмотренном абзацем четвёртым п. 4.1 настоящего договора, уведомить АРЕНДОДАТЕЛЯ в письменной форме в тридцатидневный срок с момента совершения соответствующей сделки с третьим лицом, позволяющей АРЕНДАТОРУ располагать сведениями о получении уведомления АРЕНДОДАТЕЛЕМ;
- уведомить АРЕНДОДАТЕЛЯ в случае передачи своих прав и обязанностей по Договору аренды земельного участка третьему лицу, в том числе при передаче арендных прав земельного участка в залог или внесении их в качестве вклада в уставный капитал хозяйственного товарищества или общества либо паевого взноса в производственный кооператив в пределах срока Договора аренды земельного участка. В указанных случаях ответственным по Договору аренды земельного участка перед арендодателем становится новый арендатор земельного участка, за исключением передачи арендных прав в залог. При этом заключение нового договора аренды земельного участка не требуется;
- уведомить АРЕНДОДАТЕЛЯ о передаче арендованного земельного участка в субаренду в пределах срока Договора аренды земельного участка. На субарендаторов распространяются все права арендаторов земельных участков, предусмотренные действующим законодательством;
- разрешать предприятиям, учреждениям и организациям, осуществляющим геологические, геологосъёмочные, поисковые, кадастровые, землеустроительные и другие исследования и изыскания, проведение этих работ в соответствующем порядке на основании решения уполномоченного органа власти;
- не допускать действий, приводящих к ухудшению качественных характеристик «Участка», экологической обстановки на арендуемой территории, а также к загрязнению территории;
- выполнить работы по благоустройству земельного участка в соответствии с требованиями Управления архитектуры, градостроительства и землепользования администрации МО ГО «Сыктывкар»;
- возмещать АРЕНДОДАТЕЛЮ убытки, включая упущенную выгоду в полном объёме в связи с ухудшением качества земель и экологической обстановки в результате своей хозяйственной деятельности;
- исполнять иные обязанности, предусмотренные законодательством и вытекающие из арендных отношений.

5. Ответственность сторон

5.1. Изменение условий договора, его расторжение и прекращение аренды земельных участков допускаются в случае несоблюдения требований Земельного кодекса.

5.2. За неисполнение или ненадлежащее исполнение условий Договора виновная сторона несёт ответственность (кроме случаев действия непреодолимой силы), предусмотренную действующим законодательством и настоящим Договором.

5.3. В случае неуплаты арендной платы в установленный срок с АРЕНДАТОРА взыскивается в бюджет пеня в размере одной трехсотой действующей в это время ставки рефинансирования Центрального банка Российской Федерации за каждый день просрочки.

6. Особые обязательства

6.1. Под особыми обстоятельствами понимаются обстоятельства непреодолимой силы, такие как пожар, наводнение и другие стихийные бедствия, препятствующие одной из сторон исполнять свои обязательства по настоящему Договору, что освобождает её от ответственности за неисполнение этих обязательств.

6.2. Нехватка сырья и рабочей силы не считается непреодолимой силой, разве что явились последствием действия такой силы.

6.3. Сторона, которая подвергается действию непреодолимой силы, должна доказать существование обстоятельств, освобождающих от ответственности, достоверными документами.

6.4. Сторона, попавшая под действие непреодолимой силы, обязана немедленно письменно уведомить другую сторону о наступлении, разновидности и возможной продолжительности действия непреодолимой силы или же других обстоятельства, которые препятствуют исполнению договорного обязательства. Если эта сторона своевременно не сообщит о наступлении обстоятельства, указанных в п.5.1. и п.6.1., то она не вправе ссылаться на действие непреодолимой силы, разве что сами те обстоятельства препятствуют отправлению такого сообщения.

6.5. Если обстоятельства, предусмотренные настоящим разделом Договора, будут продолжаться свыше (шести) месяцев, АРЕНДОДАТЕЛЬ и АРЕНДАТОР должны решить по взаимному соглашению судьбу Договора.

7. Рассмотрение споров

7.1. Все споры, возникающие в процессе исполнения настоящего договора, стороны обязуются разрешать с соблюдением претензионного порядка. Претензии рассматриваются в срок, не превышающий 30 (тридцати) дней. В случае невозможности разрешить спор в претензионном порядке, он подлежит разрешению в соответствии с действующим законодательством РФ.

7.2. АРЕНДОДАТЕЛЬ вправе предъявить иск, вытекающий из договора, в котором указано место его исполнения, в Арбитражный суд по месту исполнения договора. Споры, вытекающие из настоящего Договора или в связи с ним, в том числе с его действительностью, толкованием, исполнением, прекращением, подлежат разрешению в Арбитражном суде Республики Коми.

8. Дополнительные условия Договора

8.1. АРЕНДАТОР подтверждает АРЕНДОДАТЕЛЮ, что на день подписания Договора у АРЕНДАТОРА отсутствуют обязательства какого-либо рода, которые могут послужить основанием для расторжения Договора, и что он имеет право заключить настоящий Договор в соответствии со своей правоспособностью.

8.2. Каждая из сторон подтверждает, что она получила все необходимые разрешения для заключения настоящего Договора аренды и что лица, подписавшие его, уполномочены на это.

Приложения к Договору:

1. Копия кадастрового паспорта земельного участка (Приложение №1).
2. Расчет арендной платы (Приложение №2).
3. Акт приема-передачи земельного участка.

Настоящий Договор составлен в трех экземплярах на 3-х листах, имеющих одинаковую юридическую силу: по одному для каждой из сторон, третий экземпляр для Управления Федеральной службы государственной регистрации, кадастра и картографии по Республике Коми (Управления Росреестра по Республике Коми).

9. Юридические адреса сторон

АРЕНДОДАТЕЛЬ:
Администрация МО ГО «Сыктывкар»
Адрес: 167610, Республика Коми, г. Сыктывкар,
ул. Бабушкина, 22

АРЕНДАТОР:
ООО Управляющая компания «Надежное
управление» Д.У. ЗПИФ недвижимости «Уральская
недвижимость 2»
Телефон/Факс: (495) 5858124/(495)2213263
ИНН/КПП 7723625776/775001001
р/с 40701810500000000234 в Открытое
акционерное общество «МТС-Банк»
к/с 30101810600000000232
БИК 044525232

Адрес: 127051, г. Москва, бульвар Петровский, д.122

10. Подписи сторон

АРЕНДОДАТЕЛЬ:
Заместитель начальника Управления
архитектуры, городского строительства и
земельно-имущественной администрации
муниципального образования городского округа
«Сыктывкар»



Г.П.Ульщикова

АРЕНДАТОР:
Генеральный директор ООО Управляющая
компания «Надежное управление» Д.У. ЗПИФ
недвижимости «Уральская недвижимость 2»



Н.Г.Самина

10.04.2015

филиал федерального государственного бюджетного учреждения "Федеральная кадастровая палата Федеральной службы государственной регистрации, кадастра и картографии" по Республике Коми
(полное наименование органа государственной власти)

КАДАСТРОВЫЙ ПАСПОРТ ЗЕМЕЛЬНОГО УЧАСТКА

"12" декабря 2014г. № 1108/401/14-212085

1	Кадастровый номер	11-05-0107002	2	Лист № 1	3	Всего листов: 3	КП.1
4	Номер кадастрового квартала	11-05-0107002:20					
Общие сведения							
5	Предельные номера:	11-05-01 06 83-02					
7							
8	Местоположение установлено относительно ориентира, расположенного в границах участка. Ориентир здание.	6 Дата внесения номера в государственный кадастр недвижимости: 30.08.1999					
8	Почтовый адрес ориентира:	Респ. Коми, г. Сыктывкар, ул. Кирова, дом 45					
9	Категория земель:	Земли населенных пунктов					
10	Разрешенное использование:	для обслуживания здания коммерческого центра					
11	Площадь:	2059 кв. м					
12	Кадастровая стоимость (руб.):	5766105.96					
13	Сведения о правах:						
14	Особые отметки:	Граница земельного участка не установлена в соответствии с требованиями земельного законодательства.					
15	Сведения о природных объектах:						
16	Дополнительные сведения для регистрации прав на образованные земельные участки	16.1	Номера образованных участков:				
		16.2	Номер участка, преобразованного в результате раздела:				
		16.3	Номера участков, подлежащих снятию с кадастрового учета:				
		16.4	Характер сведений государственного кадастра недвижимости (статус записи о земельном участке):				

Заместитель директора - главный технолог

(подпись)

М.П.

(подпись)

Д. П. Зин

(подпись, фото)

КАДАСТРОВЫЙ ПАСПОРТ ЗЕМЕЛЬНОГО УЧАСТКА
"17" декабря 2014г. № 1100/001/14-212085

K11.2



Заместитель директора - главный технолог

МП

Л. П. Зюв

КАДАСТРОВЫЙ ПАСПОРТ ЗЕМЕЛЬНОГО УЧАСТКА
"17" декабря 2014г. № 1100/001/14-212085

K11.3

1	Кадастровый номер 11:05:0107002:20	2	Лист № 3	3	Всего листов 3
Сведения о частях земельного участка и обременениях					
4	№ инв.	Учетный номер части	Площадь (м²)	Характеристика	Дата, в которую введена установка обременения
	1	2	3	4	5
1	—	вся	Архив		Открытое акционерное общество "МТС-Банк"

Заместитель директора - главный технолог

МП

Л. П. Зюв

А К Т
ПРИЕМА-ПЕРЕДАЧИ ЗЕМЕЛЬНОГО УЧАСТКА
к договору аренды от 27.01.2015 г. № 01/15-32

г. Сыктывкар

«27» января 2015 г.

Администрация муниципального образования городского округа «Сыктывкар», в лице заместителя начальника Управления архитектуры, городского строительства и землепользования администрации муниципального образования городского округа «Сыктывкар» Уляшкиной Галины Петровны, действующего на основании доверенности от 13.01.2015 г. № 01/1-19/5, руководствуясь ст.22 ЗК РФ от 25.10.2001г. № 136-ФЗ передает, а Общество с ограниченной ответственностью Управляющая компания «Надежное управление», действующее в качестве управляющего Закрытым паевым инвестиционным фондом недвижимости «Уральская недвижимость 2» в лице Генерального директора, Савиной Натальи Геннадьевны, действующего на основании Устава, принимает, согласно договору аренды, земельный участок площадью 2059 кв.м., под кадастровым номером 11:05:0107002:20, находящийся по адресу: Республика Коми, г. Сыктывкар, ул. Кирова, д. 45.

АРЕНДОДАТЕЛЬ:

Администрация МО ГО «Сыктывкар»
Адрес: 167610, Республика Коми, г.
Сыктывкар, ул. Бабушкина, 22

АРЕНДАТОР:

ООО Управляющая компания «Надежное
управление» Д.У. ЗПИФ недвижимости
«Уральская недвижимость 2»
Телефон/Факс: (495) 5858124/(495)2213263
ИНН/КПП 7723625776/775001001
р/с 40701810500000000234 в Открытое
акционерное общество «МТС-Банк»
к/с 30101810600000000232
БИК 044525232

Почтовый адрес: 127051, г. Москва, бульвар
Петровский, д.122

Заместитель начальника Управления
архитектуры, городского строительства и
землепользования администрации
муниципального образования городского
округа «Сыктывкар»

Генеральный директор ООО Управляющая
компания «Надежное управление» Д.У. ЗПИФ
недвижимости «Уральская недвижимость 2»



Г.П.Уляшкина



Н.Г.Савина

10.01.2015

РАСЧЕТ
ЕЖЕГОДНОЙ АРЕНДНОЙ ПЛАТЫ ЗА ПОЛЬЗОВАНИЕ ЗЕМЕЛЬНЫМ УЧАСТКОМ
 по адресу: Республика Коми, г. Сыктывкар, ул. Кирова, д.45
 местоположение: установлено относительно ориентира здание, расположенного в границах участка,
 адрес ориентира: г. Сыктывкар ул. Кирова, 45
 кадастровый номер 11:05:0107002:20
 для обслуживания здания коммерческого центра

Наименование показателей	Единица измерения	Показатели
1. Площадь земельного участка	кв.м.	2059
2. Кадастровая стоимость земельного участка	руб.	6034496,61
3. Ставка арендной платы земельного участка в соответствии с постановлением Правительства Республики Коми от 01.03.2015 г. № 90 «О Порядке определения размера арендной платы за земельные участки, находящиеся в государственной собственности Республики Коми, и земельные участки на территории Республики Коми, государственная собственность на которые не разграничена, предоставленные в аренду без торгов»		0,03
3.1. К – коэффициент, отражающий категорию арендатора (пункт 6.2)	коэф.	1
3.2. К – коэффициент, отражающий уровень инфляции (пункт 9)	коэф.	1,03
		1,043
		1,034
		1,032
		1,058
4. Сумма годовой арендной платы:	руб.	219 568,35
5. Сумма арендной платы в расчете на 2020 год (с 01.01.2020 по 31.12.2020):	руб.	219 568,35
в том числе по срокам уплаты:		
5.1. 25 марта 2020 года	руб.	54 592,13
5.2. 25 июня 2020 года	руб.	54 592,13
5.3. 25 сентября 2020 года	руб.	55 192,04
5.4. 25 декабря 2020 года	руб.	55 192,05

Реквизиты для перечисления арендной платы:
 Р/с 4010181000000010004 УФК по Республике Коми (УАГС и З АМО ГО "Сыктывкар") Отделение НБ -
 Республики Коми, БИК 048702001, ИНН 1101146738, КПП 110101001, ОКТМО 87701000,
 КБК 92811105012040000120

Задолженность по арендной плате на 21.01.2020г. –697,23руб., в том числе пени –697,23руб.

Примечание: Расчет произведен в соответствии с Постановлением Правительства Республики Коми от 01.03.2015 г. № 90 «О порядке определения размера арендной платы за земельные участки, находящиеся в государственной собственности Республики Коми, и земельные участки на территории Республики Коми, государственная собственность на которые не разграничена, предоставленные в аренду без торгов».

Заместитель начальника Управления архитектуры,

КВАЛИФИКАЦИОННЫЙ АТТЕСТАТ В ОБЛАСТИ ОЦЕНОЧНОЙ ДЕЯТЕЛЬНОСТИ

№ 002912-1

« 02 » февраля 20 18 г.

Настоящий квалификационный аттестат в области оценочной деятельности по направлению оценочной деятельности

«Оценка недвижимости»

выдан

Круглову Николаю Терентьевичу

на основании решения федерального бюджетного учреждения
«Федеральный ресурсный центр по организации подготовки
управленческих кадров»

от « 02 » февраля 20 18 г. № 45


Директор



А.С. Бункин

Квалификационный аттестат выдается на три года и действует
до « 02 » февраля 20 21 г.

АО «Обикс», Москва, 2017 г., «Б». Лицензия № 03-05/003-ФНС РФ. Т3 № 741. Тел.: (495) 796-67-62, www.obiks.ru



000862 - KA1

ПОЛИС № 022-073-005152/20
страхования ответственности оценщика

Настоящий Полис выдан в подтверждение того, что заключен Договор страхования ответственности оценщика № 022-073-005152/20 от 03.06.2020г. (далее - Договор) в соответствии с Правилами страхования ответственности оценщиков ООО "Абсолют Страхование" в редакции, действующей на дату заключения Договора, и на основании Заявления на страхование. Правила страхования также размещены на сайте Страховщика в информационно-телекоммуникационной сети Интернет по адресу: <https://www.absolutins.ru/klientam/strahovyye-pravila-i-tarif/>.

СТРАХОВАТЕЛЬ:	<i>Круглов Николай Терентьевич</i>
АДРЕС РЕГИСТРАЦИИ:	<i>г. Москва, ул. Совхозная, д. 3, кв. 152</i>
ОБЩАЯ СТРАХОВАЯ СУММА:	<i>30 000 000 (Тридцать миллионов) рублей</i>
ЛИМИТ ВОЗМЕЩЕНИЯ НА ОДИН СТРАХОВОЙ СЛУЧАЙ:	<i>30 000 000 (Тридцать миллионов) рублей</i>
ФРАНШИЗА:	<i>Не установлена</i>
ПОРЯДОК УПЛАТЫ СТРАХОВОЙ ПРЕМИИ:	<i>Единовременно, безналичным платежом Последствия неоплаты Страхователем страховой премии (первого или очередного платежа страховой премии) в установленный настоящим Полисом срок, указаны в разделе 7 Правил страхования. В том числе при неуплате Страхователем страховой премии (при единовременной оплате) или первого страхового взноса (при оплате в рассрочку) в указанные сроки, Страховщик имеет право: расторгнуть настоящий Полис в одностороннем порядке или отказать в оплате суммы страхового возмещения по заявленному Страхователем убытку.</i>
СРОК ДЕЙСТВИЯ ДОГОВОРА (СРОК СТРАХОВАНИЯ):	<i>с «18» июня 2020 г. по «17» июня 2021 г.</i>
ОБЪЕКТ СТРАХОВАНИЯ:	<i>Объектом страхования по договору страхования ответственности оценщика при осуществлении оценочной деятельности являются имущественные интересы, связанные с риском ответственности оценщика (Страхователя) по обязательствам, возникающим вследствие причинения ущерба заказчику, заключившему договор на проведение оценки, и (или) третьим лицам в результате оценочной деятельности. Объекты оценки, в отношении которых Страхователь (Застрахованное лицо) осуществляет оценочную деятельность: - имущественные интересы, связанные с риском наступления ответственности Страхователя по обязательствам, возникающим вследствие причинения ущерба заказчику, заключившему договор на проведение оценки, и (или) третьим лицам; - имущественные интересы, связанные с риском наступления ответственности Страхователя за нарушение договора на проведение оценки; - имущественные интересы, связанные с риском наступления ответственности Страхователя за причинение вреда имуществу третьих лиц в результате нарушения требований Федерального закона, федеральных стандартов оценки, иных нормативных правовых актов РФ в области оценочной деятельности, стандартов и правил оценочной деятельности. Договор считается заключенным в пользу лиц, которым может быть причинен вред (Выгодоприобретатели), даже если Договор заключен в пользу Страхователя или иного лица, ответственных за причинение вреда, либо в договоре не сказано, в чью пользу он заключен.</i>
СТРАХОВОЙ СЛУЧАЙ:	<i>Страховым случаем по Договору является установленный вступившим в законную силу решением арбитражного суда или признанный Страховщиком факт причинения ущерба заказчику, заключившему договор на проведение оценки, и (или) третьим лицам действиями (бездействием) оценщика в результате нарушения требований федеральных стандартов оценки, стандартов и правил оценочной деятельности, установленных саморегулируемой организацией оценщиков, членом которой являлся оценщик на момент причинения ущерба. Случай признается страховым в соответствии с п.3.2. Договора. Форма выплаты страхового возмещения указана в разделе 11 Правил страхования.</i>

Страховщик:
ООО «Абсолют Страхование»
Представитель страховой компании
на основании Доверенности №62/20 от 25.01.2020г.

(Поталова Е.Ю.)
03 июня 2020г.

Страхователь:
Круглов Николай Терентьевич

(Круглов Н.Т.)
«03» июня 2020г.

ПОЛИС № 022-073-005716/20

страхования гражданской ответственности юридического лица, с которым оценщик заключил трудовой договор, за нарушение договора на проведение оценки и причинение вреда имуществу третьих лиц

Настоящий Полис выдан в подтверждение того, что заключен Договор страхования гражданской ответственности юридического лица, с которым оценщик заключил трудовой договор, за нарушение договора на проведение оценки и причинение вреда имуществу третьих лиц № 022-073-005716/20 от 24.08.2020 г. (далее - Договор) в соответствии с Правилами страхования ответственности оценщиков ООО «Абсолют Страхование» в редакции, действующей на дату заключения Договора, и на основании Заявления на страхование.
Правила страхования также размещены на сайте Страховщика в информационно-телекоммуникационной сети Интернет по адресу: <https://www.absolutins.ru/klientam/strahovye-pravila-i-tarif/>.

СТРАХОВАТЕЛЬ:	ООО «Оценка Бизнеса и Консалтинг» (ООО «ОБИКС»)
ЮРИДИЧЕСКИЙ АДРЕС:	125212, г. Москва, ул. Адмирала Макарова, д.8, стр.1
ОБЩАЯ СТРАХОВАЯ СУММА:	100 000 000 (Сто миллионов) рублей
ЛИМИТ ВОЗМЕЩЕНИЯ НА ОДИН СТРАХОВОЙ СЛУЧАЙ:	100 000 000 (Сто миллионов) рублей
ФРАНШИЗА:	Не установлена
ПОРЯДОК УПЛАТЫ СТРАХОВОЙ ПРЕМИИ:	Единовременно, безналичным платежом. Последствия неоплаты Страхователем страховой премии (первого или очередного платежа страховой премии) в установленный настоящим Полисом срок, указаны в разделе 7 Правил страхования. В том числе при неуплате Страхователем страховой премии (при единовременной оплате) или первого страхового взноса (при оплате в рассрочку) в указанные сроки, Страховщик имеет право расторгнуть настоящий Полис в одностороннем порядке или отказать в оплате суммы страхового возмещения по заявленному Страхователем убытку.
СРОК ДЕЙСТВИЯ ДОГОВОРА (СРОК СТРАХОВАНИЯ):	с «02» сентября 2020 г. по «01» сентября 2021 г.
ОБЪЕКТ СТРАХОВАНИЯ:	Объектом страхования являются не противоречащие законодательству Российской Федерации имущественные интересы Страхователя связанные с риском наступления ответственности Страхователя за нарушение договора на проведение оценки и (или) за причинение вреда имуществу третьих лиц в результате нарушения Страхователем требований Федерального закона «Об оценочной деятельности в Российской Федерации», федеральных стандартов оценки, иных нормативных правовых актов Российской Федерации в области оценочной деятельности, стандартов и правил оценочной деятельности. Объекты оценки, в отношении которых Страхователь (Застрахованные лица) осуществляет оценочную деятельность: - имущественные интересы, связанные с риском наступления ответственности Страхователя по обязательствам, возникающим вследствие причинения ущерба заказчику, заключившему договор на проведение оценки, и (или) третьим лицам; - имущественные интересы, связанные с риском наступления ответственности Страхователя за нарушение договора на проведение оценки; - имущественные интересы, связанные с риском наступления ответственности Страхователя за причинение вреда имуществу третьих лиц в результате нарушения требований Федерального закона, федеральных стандартов оценки, иных нормативных правовых актов РФ в области оценочной деятельности, стандартов и правил оценочной деятельности.
СТРАХОВОЙ СЛУЧАЙ:	Страховым случаем является установленный вступившим в законную силу решением арбитражного суда или признанный Страховщиком факт: - нарушения договора на проведение оценки действиями (бездействием) Страхователя в результате нарушения требований Федерального закона, федеральных стандартов оценки, иных нормативно-правовых актов РФ в области оценочной деятельности, стандартов и правил оценочной деятельности, установленных саморегулируемой организацией оценщиков, членом которой являлся оценщик на момент причинения ущерба; - причинения вреда имуществу третьих лиц действиями (бездействием) Страхователя в результате нарушения требований Федерального закона, федеральных стандартов оценки, иных нормативно-правовых актов РФ в области оценочной деятельности, стандартов и правил оценочной деятельности, установленных саморегулируемой организацией оценщиков, членом которой являлся оценщик на момент причинения ущерба. Случай признается страховым в соответствии с п.3.2. Договора. Форма выплаты страхового возмещения указана в разделе 11 Правил страхования.

Страховщик:
ООО «Абсолют Страхование»
Первый заместитель Генерального директора
на основании Доверенности №163/19 от 14.02.2019г.


(подпись) М.Ф.
«24» августа 2020г.

(Кривошеев В.А.)

Страхователь:
ООО «Оценка Бизнеса и Консалтинг»
(ООО «ОБИКС»)
Генеральный директор на основании Устава


(подпись) М.П.
«24» августа 2020г.

(Слуцкий Д.Е.)

Представитель Страховщика Потапова Е.Ю.
Тел. 8 (495) 987-18-38, доб.2407

№ / Исследования листов

Ген. Директор Глуцкий Д.Е.

